

**ROTAS TRANSPORTE**

**ANO LETIVO: 2023**

**DATA INICIAL: 01/11/2023 05:00 - DATA FIM: 30/11/2023 17:00**

PLACA	MODELO	MARCA
SNQ5B17	VOLARE V8L 4X4 EO	MP

**ROTA: 1 - Distância Percorrida 0.603 Km**

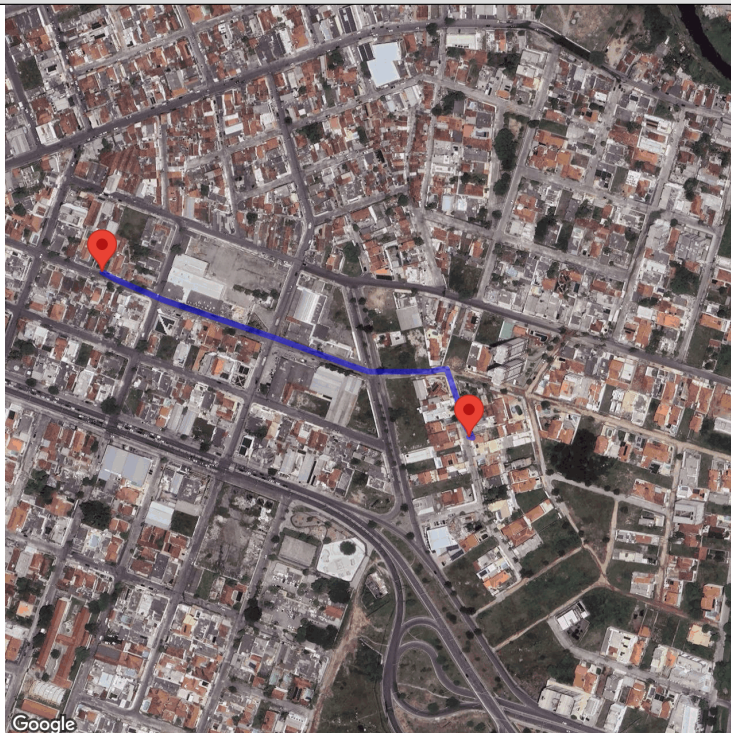


RUA	LATITUDE	LONGITUDE	DATA / HORA
Rua José Caetano de Souza, Indianópolis, Caruaru - Pernambuco	-8.286939444444444	-35.95603555555555	28/11/2023 02:53
Rua José Caetano de Souza, Indianópolis, Caruaru - Pernambuco	-8.286939444444444	-35.95603555555555	28/11/2023 02:53
Rua José Caetano de Souza, Indianópolis, Caruaru - Pernambuco	-8.286919444444445	-35.956068888888886	28/11/2023 02:53
Rua José Caetano de Souza, Indianópolis, Caruaru - Pernambuco	-8.287077222222223	-35.956062222222222	28/11/2023 02:53
Rua Lenilson de Araújo Melo, Indianópolis, Caruaru - Pernambuco	-8.287012222222222	-35.956466666666664	28/11/2023 02:54
Rua João Artur de Queirós, Indianópolis, Caruaru - Pernambuco	-8.287028333333334	-35.956722222222226	28/11/2023 02:54
Rua João Artur de Queirós, Indianópolis, Caruaru - Pernambuco	-8.287308888888889	-35.956828888888889	28/11/2023 02:54
Rua João Artur de Queirós, Indianópolis, Caruaru - Pernambuco	-8.287828333333334	-35.956957777777778	28/11/2023 02:54
Rua João Artur de Queirós, Indianópolis, Caruaru - Pernambuco	-8.287863888888889	-35.956951111111112	28/11/2023 02:54
Rua João Artur de Queirós, Indianópolis, Caruaru - Pernambuco	-8.287916111111111	-35.956971111111111	28/11/2023 02:54
Rua Manoel Nunes Filho, Indianópolis, Caruaru - Pernambuco	-8.288167777777778	-35.957175555555555	28/11/2023 02:54
Rua Manoel Nunes Filho, Indianópolis, Caruaru - Pernambuco	-8.288147222222221	-35.957213333333333	28/11/2023 02:54
Rua Manoel Nunes Filho, Indianópolis, Caruaru - Pernambuco	-8.288125	-35.957266666666667	28/11/2023 02:54
Rua Manoel Nunes Filho, Indianópolis, Caruaru - Pernambuco	-8.288098333333334	-35.957424444444445	28/11/2023 02:54
Rua Manoel Nunes Filho, Indianópolis, Caruaru - Pernambuco	-8.288065	-35.957577777777777	28/11/2023 02:54
Rua Monteiro Lobato, Indianópolis, Caruaru - Pernambuco	-8.288002222222223	-35.958251111111112	28/11/2023 02:54
Rua Zacarias de Goes, Indianópolis, Caruaru - Pernambuco	-8.288033333333333	-35.958282222222216	28/11/2023 02:54
Rua Zacarias de Goes, Indianópolis, Caruaru - Pernambuco	-8.288087777777777	-35.958293333333334	28/11/2023 02:54
Rua Zacarias de Goes, Indianópolis, Caruaru - Pernambuco	-8.288143333333332	-35.958291111111116	28/11/2023 02:55
Rua Zacarias de Goes, Indianópolis, Caruaru - Pernambuco	-8.28876	-35.958117777777778	28/11/2023 02:55



Rua Zacarias de Goes, Indianópolis, Caruaru - Pernambuco	-8.288784999999999	-35.95809555555556	28/11/2023 02:55
Rua Zacarias de Goes, Indianópolis, Caruaru - Pernambuco	-8.288887777777777	-35.95797333333335	28/11/2023 02:55
Avenida Josefa Maria de Menezes, Indianópolis, Caruaru - Pernambuco	-8.288896666666666	-35.95788222222222	28/11/2023 02:55
Avenida Josefa Maria de Menezes, Indianópolis, Caruaru - Pernambuco	-8.288861111111112	-35.95738666666667	28/11/2023 02:55
Rua Maria do Carmo Pontes, Indianópolis, Caruaru - Pernambuco	-8.288884999999999	-35.95735555555556	28/11/2023 02:55
Rua Maria do Carmo Pontes, Indianópolis, Caruaru - Pernambuco	-8.288918333333333	-35.95733333333333	28/11/2023 02:55
Rua Maria do Carmo Pontes, Indianópolis, Caruaru - Pernambuco	-8.289244444444444	-35.95724444444444	28/11/2023 02:55
Rua Maria do Carmo Pontes, Indianópolis, Caruaru - Pernambuco	-8.289345	-35.95722888888889	28/11/2023 02:55
Rua Maria do Carmo Pontes, Indianópolis, Caruaru - Pernambuco	-8.289345	-35.95722888888889	28/11/2023 02:55
Rua Maria do Carmo Pontes, Indianópolis, Caruaru - Pernambuco	-8.289416111111111	-35.95723333333335	28/11/2023 02:55
Rua Maria do Carmo Pontes, Indianópolis, Caruaru - Pernambuco	-8.289442222222222	-35.95722888888889	28/11/2023 02:55
Rua Maria do Carmo Pontes, Indianópolis, Caruaru - Pernambuco	-8.289453333333334	-35.957191111111115	28/11/2023 02:56
Rua Maria do Carmo Pontes, Indianópolis, Caruaru - Pernambuco	-8.289449444444445	-35.957179999999994	28/11/2023 02:56





RUA	LATITUDE	LONGITUDE	DATA / HORA
Rua Maria do Carmo Pontes, Indianópolis, Caruaru - Pernambuco	-8.289449444444445	-35.957179999999994	28/11/2023 16:07
Rua Maria do Carmo Pontes, Indianópolis, Caruaru - Pernambuco	-8.289449444444445	-35.957179999999994	28/11/2023 16:07
Rua Maria do Carmo Pontes, Indianópolis, Caruaru - Pernambuco	-8.289455555555556	-35.957146666666667	28/11/2023 16:07
Rua Maria do Carmo Pontes, Indianópolis, Caruaru - Pernambuco	-8.289310555555556	-35.957237777777778	28/11/2023 16:08
Rua Maria do Carmo Pontes, Indianópolis, Caruaru - Pernambuco	-8.289240000000001	-35.957244444444444	28/11/2023 16:08
Avenida Josefa Maria de Menezes, Indianópolis, Caruaru - Pernambuco	-8.288821111111112	-35.957388888888889	28/11/2023 16:08
Avenida Josefa Maria de Menezes, Indianópolis, Caruaru - Pernambuco	-8.288823333333333	-35.957457777777778	28/11/2023 16:08
Avenida Josefa Maria de Menezes, Indianópolis, Caruaru - Pernambuco	-8.288843333333332	-35.957535555555555	28/11/2023 16:08
Rua Valdomiro Silveira, Indianópolis, Caruaru - Pernambuco	-8.288845	-35.958084444444445	28/11/2023 16:08
Rua Valdomiro Silveira, Indianópolis, Caruaru - Pernambuco	-8.288841111111111	-35.958126666666665	28/11/2023 16:08
Rua Valdomiro Silveira, Indianópolis, Caruaru - Pernambuco	-8.288795555555556	-35.958264444444445	28/11/2023 16:08
Rua Valdomiro Silveira, Indianópolis, Caruaru - Pernambuco	-8.288543888888888	-35.958962222222226	28/11/2023 16:08
Rua Valdomiro Silveira, Indianópolis, Caruaru - Pernambuco	-8.288180555555556	-35.96004	28/11/2023 16:09
Rua Valdomiro Silveira, Indianópolis, Caruaru - Pernambuco	-8.287989444444444	-35.960484444444445	28/11/2023 16:09
Rua Valdomiro Silveira, Indianópolis, Caruaru - Pernambuco	-8.287923888888889	-35.960606666666666	28/11/2023 16:09



ROTA: 3 - Distância Percorrida 0.674 Km



RUA	LATITUDE	LONGITUDE	DATA / HORA
Rua Valdomiro Silveira, Indianópolis, Caruaru - Pernambuco	-8.287877777777778	-35.9608	28/11/2023 16:10
Rua Valdomiro Silveira, Indianópolis, Caruaru - Pernambuco	-8.287881666666667	-35.960815555555555	28/11/2023 16:11
Rua Valdomiro Silveira, Indianópolis, Caruaru - Pernambuco	-8.28786388888889	-35.960815555555555	28/11/2023 16:11
Rua Valdomiro Silveira, Indianópolis, Caruaru - Pernambuco	-8.287864444444445	-35.960826666666667	28/11/2023 16:12
Rua Valdomiro Silveira, Indianópolis, Caruaru - Pernambuco	-8.287875	-35.960835555555555	28/11/2023 16:12
Rua Valdomiro Silveira, Indianópolis, Caruaru - Pernambuco	-8.287815	-35.961002222222222	28/11/2023 16:12
Rua Valdomiro Silveira, Indianópolis, Caruaru - Pernambuco	-8.287763333333332	-35.961162222222222	28/11/2023 16:13
Rua Valdomiro Silveira, Indianópolis, Caruaru - Pernambuco	-8.287721666666666	-35.961182222222222	28/11/2023 16:13
Rua Francisco Otaviano, Indianópolis, Caruaru - Pernambuco	-8.287676666666666	-35.961177777777778	28/11/2023 16:13
Rua Francisco Otaviano, Indianópolis, Caruaru - Pernambuco	-8.28763	-35.961155555555556	28/11/2023 16:13
Rua Monteiro Lobato, Indianópolis, Caruaru - Pernambuco	-8.287090555555556	-35.960815555555555	28/11/2023 16:13
Rua Monteiro Lobato, Indianópolis, Caruaru - Pernambuco	-8.287110555555556	-35.960766666666665	28/11/2023 16:13
Rua Monteiro Lobato, Indianópolis, Caruaru - Pernambuco	-8.287135	-35.960646666666666	28/11/2023 16:13
Rua Monteiro Lobato, Indianópolis, Caruaru - Pernambuco	-8.287175	-35.960357777777778	28/11/2023 16:13
Rua Monteiro Lobato, Indianópolis, Caruaru - Pernambuco	-8.287766666666666	-35.958926666666667	28/11/2023 16:13
Rua Monteiro Lobato, Indianópolis, Caruaru - Pernambuco	-8.287781666666667	-35.958873333333333	28/11/2023 16:13
Rua Monteiro Lobato, Indianópolis, Caruaru - Pernambuco	-8.287817777777777	-35.958782222222222	28/11/2023 16:13
Rua Monteiro Lobato, Indianópolis, Caruaru - Pernambuco	-8.287817777777777	-35.958782222222222	28/11/2023 16:13
Rua Zacarias de Goes, Indianópolis, Caruaru - Pernambuco	-8.288013333333334	-35.958317777777778	28/11/2023 16:14
Rua Zacarias de Goes, Indianópolis, Caruaru - Pernambuco	-8.288058333333334	-35.958297777777778	28/11/2023 16:14
Rua Zacarias de Goes, Indianópolis, Caruaru - Pernambuco	-8.288339444444444	-35.958244444444444	28/11/2023 16:14
Rua Zacarias de Goes, Indianópolis, Caruaru - Pernambuco	-8.288725	-35.95818	28/11/2023 16:14
Rua Valdomiro Silveira, Indianópolis, Caruaru - Pernambuco	-8.288806666666668	-35.958142222222222	28/11/2023 16:14
Rua Valdomiro Silveira, Indianópolis, Caruaru - Pernambuco	-8.288867222222223	-35.958011111111105	28/11/2023 16:14
Avenida Josefa Maria de Menezes, Indianópolis, Caruaru - Pernambuco	-8.288861111111112	-35.957871111111111	28/11/2023 16:14
Avenida Josefa Maria de Menezes, Indianópolis, Caruaru - Pernambuco	-8.28885	-35.957820000000005	28/11/2023 16:14
Avenida Josefa Maria de Menezes, Indianópolis, Caruaru - Pernambuco	-8.28885	-35.957820000000005	28/11/2023 16:14
Avenida Josefa Maria de Menezes, Indianópolis, Caruaru - Pernambuco	-8.288838333333333	-35.957711111111111	28/11/2023 16:14
Avenida Josefa Maria de Menezes, Indianópolis, Caruaru - Pernambuco	-8.288851666666666	-35.957377777777777	28/11/2023 16:14
Rua Maria do Carmo Pontes, Indianópolis, Caruaru - Pernambuco	-8.288870000000001	-35.957339999999995	28/11/2023 16:14
Rua Maria do Carmo Pontes, Indianópolis, Caruaru - Pernambuco	-8.28889388888889	-35.957313333333333	28/11/2023 16:14



Rua Maria do Carmo Pontes, Indianópolis, Caruaru - Pernambuco	-8.28893166666667	-35.95729111111111	28/11/2023 16:14
Rua Maria do Carmo Pontes, Indianópolis, Caruaru - Pernambuco	-8.289389444444444	-35.9572	28/11/2023 16:14
Rua Maria do Carmo Pontes, Indianópolis, Caruaru - Pernambuco	-8.289442222222222	-35.9572222222223	28/11/2023 16:15



ROTA: 4 - Distância Percorrida 0.609 Km



RUA	LATITUDE	LONGITUDE	DATA / HORA
Rua Maria do Carmo Pontes, Indianópolis, Caruaru - Pernambuco	-8.289465	-35.9572	29/11/2023 12:09
Rua Maria do Carmo Pontes, Indianópolis, Caruaru - Pernambuco	-8.289465	-35.9572	29/11/2023 12:09
	-8.288931666666667	-35.957291111111111	29/11/2023 12:10
Avenida Josefa Maria de Menezes, Indianópolis, Caruaru - Pernambuco	-8.288865000000001	-35.957968888888885	29/11/2023 12:10
Rua Zacarias de Goes, Indianópolis, Caruaru - Pernambuco	-8.288831666666667	-35.957995555555556	29/11/2023 12:10
Rua Zacarias de Goes, Indianópolis, Caruaru - Pernambuco	-8.288775555555555	-35.958020000000005	29/11/2023 12:10
Rua Zacarias de Goes, Indianópolis, Caruaru - Pernambuco	-8.288566666666666	-35.958062222222225	29/11/2023 12:10
Rua Zacarias de Goes, Indianópolis, Caruaru - Pernambuco	-8.288053333333334	-35.958182222222222	29/11/2023 12:10
Rua Manoel Nunes Filho, Indianópolis, Caruaru - Pernambuco	-8.288028888888888	-35.95816	29/11/2023 12:10
Rua Manoel Nunes Filho, Indianópolis, Caruaru - Pernambuco	-8.28802	-35.958122222222222	29/11/2023 12:10
Rua Manoel Nunes Filho, Indianópolis, Caruaru - Pernambuco	-8.288147777777777	-35.957404444444444	29/11/2023 12:10
Rua Manoel Nunes Filho, Indianópolis, Caruaru - Pernambuco	-8.288238333333332	-35.957148888888889	29/11/2023 12:11
Rua Manoel Nunes Filho, Indianópolis, Caruaru - Pernambuco	-8.288216666666667	-35.9571	29/11/2023 12:11
Rua Manoel Nunes Filho, Indianópolis, Caruaru - Pernambuco	-8.288185	-35.957077777777776	29/11/2023 12:11
Rua João Artur de Queirós, Indianópolis, Caruaru - Pernambuco	-8.287012222222222	-35.956711111111111	29/11/2023 12:11
Rua João Artur de Queirós, Indianópolis, Caruaru - Pernambuco	-8.286995000000001	-35.956675555555556	29/11/2023 12:11
Rua Lenilson de Araújo Melo, Indianópolis, Caruaru - Pernambuco	-8.286995000000001	-35.956626666666665	29/11/2023 12:11
Rua Lenilson de Araújo Melo, Indianópolis, Caruaru - Pernambuco	-8.287088333333333	-35.956306666666666	29/11/2023 12:11
Rua Lenilson de Araújo Melo, Indianópolis, Caruaru - Pernambuco	-8.287153333333334	-35.956108888888885	29/11/2023 12:11
Rua Lenilson de Araújo Melo, Indianópolis, Caruaru - Pernambuco	-8.287126666666666	-35.956068888888886	29/11/2023 12:11
Rua José Caetano de Souza, Indianópolis, Caruaru - Pernambuco	-8.287077777777778	-35.956042222222222	29/11/2023 12:11
Rua José Caetano de Souza, Indianópolis, Caruaru - Pernambuco	-8.286780555555556	-35.955955555555555	29/11/2023 12:11






RUA	LATITUDE	LONGITUDE	DATA / HORA
Rua José Caetano de Souza, Indianópolis, Caruaru - Pernambuco	-8.286707777777778	-35.95602	29/11/2023 12:18
	-8.28697	-35.956015555555555	29/11/2023 12:19
Rua Manoel Nunes Filho, Indianópolis, Caruaru - Pernambuco	-8.288161111111112	-35.957206666666664	29/11/2023 12:19
Rua Manoel Nunes Filho, Indianópolis, Caruaru - Pernambuco	-8.288025	-35.957679999999996	29/11/2023 12:19
Rua Monteiro Lobato, Indianópolis, Caruaru - Pernambuco	-8.2879	-35.958493333333334	29/11/2023 12:19
Rua Monteiro Lobato, Indianópolis, Caruaru - Pernambuco	-8.287815	-35.958708888888886	29/11/2023 12:19
Rua Monteiro Lobato, Indianópolis, Caruaru - Pernambuco	-8.287443333333332	-35.95982	29/11/2023 12:19
Rua Carlos Laet, Santa Rosa, Caruaru - Pernambuco	-8.287485	-35.959857777777778	29/11/2023 12:19
Rua Carlos Laet, Santa Rosa, Caruaru - Pernambuco	-8.288076666666667	-35.960033333333335	29/11/2023 12:20
Rua Carlos Laet, Santa Rosa, Caruaru - Pernambuco	-8.289181666666668	-35.960453333333334	29/11/2023 12:20
Rua Carlos Laet, Santa Rosa, Caruaru - Pernambuco	-8.289181666666668	-35.960453333333334	29/11/2023 12:21
Rua Carlos Laet, Santa Rosa, Caruaru - Pernambuco	-8.289318333333332	-35.960495555555555	29/11/2023 12:21
Avenida José Rodrigues de Jesus, Indianópolis, Caruaru - Pernambuco	-8.289355555555556	-35.960486666666667	29/11/2023 12:21
Avenida José Rodrigues de Jesus, Indianópolis, Caruaru - Pernambuco	-8.289386666666667	-35.960464444444445	29/11/2023 12:21
Avenida José Rodrigues de Jesus, Indianópolis, Caruaru - Pernambuco	-8.289411666666666	-35.960417777777785	29/11/2023 12:21
Avenida José Rodrigues de Jesus, Indianópolis, Caruaru - Pernambuco	-8.289503333333334	-35.960102222222222	29/11/2023 12:21
Avenida José Rodrigues de Jesus, Indianópolis, Caruaru - Pernambuco	-8.289503333333334	-35.960102222222222	29/11/2023 12:21
Avenida José Rodrigues de Jesus, Indianópolis, Caruaru - Pernambuco	-8.289655	-35.959677777777778	29/11/2023 12:22
Avenida José Rodrigues de Jesus, Indianópolis, Caruaru - Pernambuco	-8.290218333333334	-35.958293333333334	29/11/2023 12:22
Indianópolis, Caruaru - Pernambuco	-8.290496666666666	-35.957984444444445	29/11/2023 12:22
Avenida José Rodrigues de Jesus, Indianópolis, Caruaru - Pernambuco	-8.29068	-35.957877777777774	29/11/2023 12:22
Avenida José Rodrigues de Jesus, Indianópolis, Caruaru - Pernambuco	-8.290786666666667	-35.957844444444444	29/11/2023 12:22
Avenida José Rodrigues de Jesus, Indianópolis, Caruaru - Pernambuco	-8.291011666666666	-35.957813333333333	29/11/2023 12:22
Avenida José Rodrigues de Jesus, Indianópolis, Caruaru - Pernambuco	-8.291228333333333	-35.957851111111111	29/11/2023 12:22
Avenida José Rodrigues de Jesus, Indianópolis, Caruaru - Pernambuco	-8.291811666666668	-35.957951111111115	29/11/2023 12:22
Avenida José Rodrigues de Jesus, Indianópolis, Caruaru - Pernambuco	-8.292057777777778	-35.957893333333334	29/11/2023 12:22
Avenida José Rodrigues de Jesus, Indianópolis, Caruaru - Pernambuco	-8.292268888888889	-35.957755555555556	29/11/2023 12:22
Avenida José Rodrigues de Jesus, Indianópolis, Caruaru - Pernambuco	-8.292425	-35.957553333333334	29/11/2023 12:22
Avenida José Rodrigues de Jesus, Santa Rosa, Caruaru - Pernambuco	-8.292911666666667	-35.956446666666665	29/11/2023 12:22
Avenida José Rodrigues de Jesus, Santa Rosa, Caruaru - Pernambuco	-8.293173888888889	-35.95628	29/11/2023 12:23
Avenida José Rodrigues de Jesus, Santa Rosa, Caruaru - Pernambuco	-8.293773888888889	-35.956142222222222	29/11/2023 12:23



Avenida José Rodrigues de Jesus, Santa Rosa, Caruaru - Pernambuco	-8.29389000000001	-35.95613111111111	29/11/2023 12:23
Avenida José Rodrigues de Jesus, Santa Rosa, Caruaru - Pernambuco	-8.29508666666666	-35.95620666666667	29/11/2023 12:23
Avenida José Rodrigues de Jesus, Santa Rosa, Caruaru - Pernambuco	-8.29551333333334	-35.95627111111111	29/11/2023 12:23
Indianópolis, Caruaru - Pernambuco	-8.295515	-35.95630222222222	29/11/2023 12:23
Santa Rosa, Caruaru - Pernambuco	-8.29542555555555	-35.95634	29/11/2023 12:23



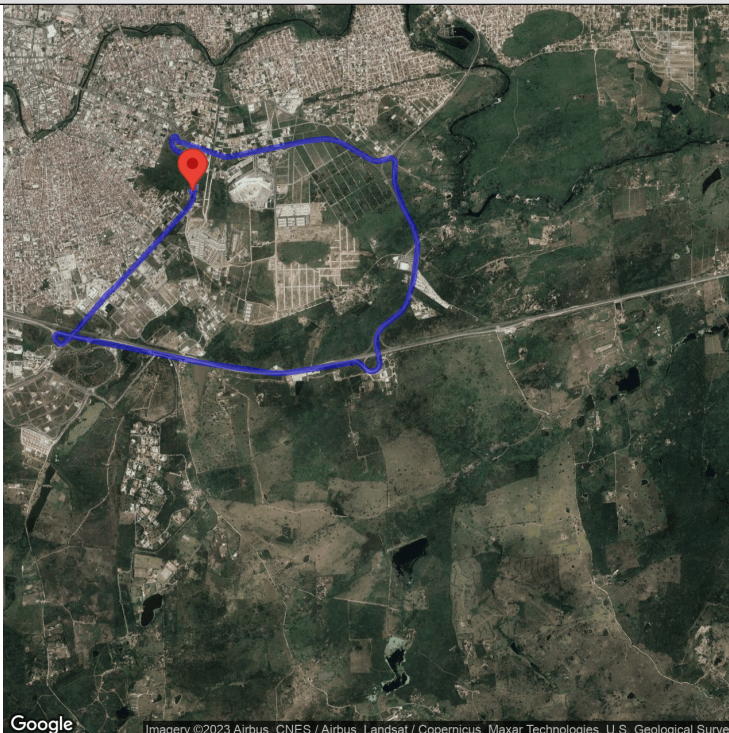




RUA	LATITUDE	LONGITUDE	DATA / HORA
Avenida José Rodrigues de Jesus, Santa Rosa, Caruaru - Pernambuco	-8.295386111111112	-35.95627111111111	29/11/2023 12:48
Avenida José Rodrigues de Jesus, Santa Rosa, Caruaru - Pernambuco	-8.295386111111112	-35.95627111111111	29/11/2023 12:48
Avenida José Rodrigues de Jesus, Santa Rosa, Caruaru - Pernambuco	-8.295401666666667	-35.95628444444445	29/11/2023 12:48



ROTA: 7 - Distância Percorrida 9.027 Km



RUA	LATITUDE	LONGITUDE	DATA / HORA
Santa Rosa, Caruaru - Pernambuco	-8.29540555555556	-35.95635333333334	29/11/2023 13:45
Santa Rosa, Caruaru - Pernambuco	-8.29537944444444	-35.95636000000004	29/11/2023 13:46
Santa Rosa, Caruaru - Pernambuco	-8.29536833333332	-35.95636000000004	29/11/2023 13:46
Santa Rosa, Caruaru - Pernambuco	-8.29538611111112	-35.95634888888888	29/11/2023 13:47
Santa Rosa, Caruaru - Pernambuco	-8.29539944444445	-35.95637555555555	29/11/2023 13:47
Santa Rosa, Caruaru - Pernambuco	-8.29539944444445	-35.95637111111111	29/11/2023 13:48
Santa Rosa, Caruaru - Pernambuco	-8.29538555555557	-35.95637555555555	29/11/2023 13:48
Santa Rosa, Caruaru - Pernambuco	-8.29538555555557	-35.95637555555555	29/11/2023 13:48
Santa Rosa, Caruaru - Pernambuco	-8.29533277777778	-35.95640888888889	29/11/2023 13:49
Avenida José Rodrigues de Jesus, Santa Rosa, Caruaru - Pernambuco	-8.29538833333333	-35.95623111111111	29/11/2023 13:49
Santa Rosa, Caruaru - Pernambuco	-8.29537	-35.956311111111106	29/11/2023 13:50
Santa Rosa, Caruaru - Pernambuco	-8.295301666666667	-35.95632222222223	29/11/2023 13:50
Santa Rosa, Caruaru - Pernambuco	-8.29536555555556	-35.95639777777778	29/11/2023 13:51
Santa Rosa, Caruaru - Pernambuco	-8.295359444444443	-35.956379999999996	29/11/2023 13:51
Santa Rosa, Caruaru - Pernambuco	-8.295359444444443	-35.956379999999996	29/11/2023 13:51
Santa Rosa, Caruaru - Pernambuco	-8.295381666666668	-35.95643555555556	29/11/2023 13:52
Santa Rosa, Caruaru - Pernambuco	-8.295412777777777	-35.95641777777778	29/11/2023 13:52
Santa Rosa, Caruaru - Pernambuco	-8.295415	-35.95638666666667	29/11/2023 13:53
Santa Rosa, Caruaru - Pernambuco	-8.295415	-35.95638666666667	29/11/2023 13:53
Santa Rosa, Caruaru - Pernambuco	-8.295415	-35.95638666666667	29/11/2023 13:54
Santa Rosa, Caruaru - Pernambuco	-8.295415	-35.95638666666667	29/11/2023 13:54
Santa Rosa, Caruaru - Pernambuco	-8.295415	-35.95638666666667	29/11/2023 13:54
Santa Rosa, Caruaru - Pernambuco	-8.295390000000001	-35.95640888888889	29/11/2023 13:55
Santa Rosa, Caruaru - Pernambuco	-8.29538611111112	-35.95642888888889	29/11/2023 13:55
Santa Rosa, Caruaru - Pernambuco	-8.29537944444444	-35.95644	29/11/2023 13:56
Santa Rosa, Caruaru - Pernambuco	-8.295419444444445	-35.95645111111114	29/11/2023 13:56
Santa Rosa, Caruaru - Pernambuco	-8.29542611111111	-35.95645555555556	29/11/2023 13:57
Santa Rosa, Caruaru - Pernambuco	-8.29543222222223	-35.95644	29/11/2023 13:57
Santa Rosa, Caruaru - Pernambuco	-8.29543222222223	-35.95644	29/11/2023 13:57
Santa Rosa, Caruaru - Pernambuco	-8.29543222222223	-35.95644	29/11/2023 13:58
Santa Rosa, Caruaru - Pernambuco	-8.295456666666666	-35.95646	29/11/2023 13:58




Santa Rosa, Caruaru - Pernambuco	-8.295412777777777	-35.95648888888889	29/11/2023 13:59
Santa Rosa, Caruaru - Pernambuco	-8.295401666666667	-35.95650444444444	29/11/2023 13:59
Santa Rosa, Caruaru - Pernambuco	-8.295375	-35.95641333333333	29/11/2023 14:00
Santa Rosa, Caruaru - Pernambuco	-8.295511111111111	-35.956360000000004	29/11/2023 14:00
Santa Rosa, Caruaru - Pernambuco	-8.295511111111111	-35.956360000000004	29/11/2023 14:00
Avenida José Rodrigues de Jesus, Santa Rosa, Caruaru - Pernambuco	-8.295653333333334	-35.956295555555556	29/11/2023 14:00
Avenida José Rodrigues de Jesus, Santa Rosa, Caruaru - Pernambuco	-8.295999444444444	-35.956364444444446	29/11/2023 14:00
Avenida José Rodrigues de Jesus, Santa Rosa, Caruaru - Pernambuco	-8.296525	-35.95662222222222	29/11/2023 14:00
Avenida José Rodrigues de Jesus, Santa Rosa, Caruaru - Pernambuco	-8.297408333333333	-35.957413333333333	29/11/2023 14:01
Rua Capibaribe, Santa Rosa, Caruaru - Pernambuco	-8.299876111111111	-35.959666666666664	29/11/2023 14:01
Rua José Marques Pontes, Santa Rosa, Caruaru - Pernambuco	-8.302695	-35.962322222222223	29/11/2023 14:02
Avenida José Rodrigues de Jesus, Santa Rosa, Caruaru - Pernambuco	-8.302823333333334	-35.962513333333334	29/11/2023 14:02
Avenida José Rodrigues de Jesus, Santa Rosa, Caruaru - Pernambuco	-8.303065555555555	-35.962779999999995	29/11/2023 14:02
Rodovia Luiz Gonzaga, Vassoural, Caruaru - Pernambuco	-8.305721111111112	-35.965037777777777	29/11/2023 14:02
Estrada para Agrestina, Cidade Alta, Caruaru - Pernambuco	-8.306632222222223	-35.965951111111112	29/11/2023 14:02
Estrada para Agrestina, Cidade Alta, Caruaru - Pernambuco	-8.306728333333334	-35.966137777777774	29/11/2023 14:02
Estrada para Agrestina, Cidade Alta, Caruaru - Pernambuco	-8.306728333333334	-35.966233333333335	29/11/2023 14:02
Estrada para Agrestina, Cidade Alta, Caruaru - Pernambuco	-8.306701666666667	-35.966324444444446	29/11/2023 14:02
Estrada para Agrestina, Cidade Alta, Caruaru - Pernambuco	-8.306568333333333	-35.966491111111111	29/11/2023 14:02
Rodovia Luiz Gonzaga, Vassoural, Caruaru - Pernambuco	-8.306383333333333	-35.966633333333334	29/11/2023 14:02
Rodovia Luiz Gonzaga, Vassoural, Caruaru - Pernambuco	-8.306295555555556	-35.966664444444445	29/11/2023 14:02
Rodovia Luiz Gonzaga, Vassoural, Caruaru - Pernambuco	-8.306205	-35.966664444444445	29/11/2023 14:02
Rodovia Luiz Gonzaga, Vassoural, Caruaru - Pernambuco	-8.30612	-35.966635555555555	29/11/2023 14:02
Rodovia Luiz Gonzaga, Vassoural, Caruaru - Pernambuco	-8.306046666666667	-35.966582222222222	29/11/2023 14:02
Rodovia Luiz Gonzaga, Vassoural, Caruaru - Pernambuco	-8.305993333333333	-35.966506666666667	29/11/2023 14:02
Rodovia Luiz Gonzaga, Vassoural, Caruaru - Pernambuco	-8.305961666666667	-35.966411111111111	29/11/2023 14:02
Rodovia Luiz Gonzaga, Vassoural, Caruaru - Pernambuco	-8.30598	-35.966175555555555	29/11/2023 14:02
Rodovia Luiz Gonzaga, Vassoural, Caruaru - Pernambuco	-8.306242222222222	-35.965004444444446	29/11/2023 14:03
Rodovia Luiz Gonzaga, Indianópolis, Caruaru - Pernambuco	-8.308083333333334	-35.955913333333333	29/11/2023 14:03
Rodovia Luiz Gonzaga, Indianópolis, Caruaru - Pernambuco	-8.308083333333334	-35.955913333333333	29/11/2023 14:03
Rodovia Luiz Gonzaga, Verde, Bezerros - Pernambuco	-8.308917777777777	-35.950133333333333	29/11/2023 14:04
Rodovia Luiz Gonzaga, Verde, Bezerros - Pernambuco	-8.308872222222222	-35.949435555555555	29/11/2023 14:04
Verde, Caruaru - Pernambuco	-8.308045555555555	-35.944035555555556	29/11/2023 14:04
Verde, Caruaru - Pernambuco	-8.308210555555556	-35.943782222222222	29/11/2023 14:04
Verde, Caruaru - Pernambuco	-8.308607222222223	-35.943404444444445	29/11/2023 14:04
Verde, Caruaru - Pernambuco	-8.308715000000001	-35.943228888888889	29/11/2023 14:04
Verde, Caruaru - Pernambuco	-8.308761666666667	-35.943035555555554	29/11/2023 14:04
Verde, Caruaru - Pernambuco	-8.308732777777777	-35.942797777777778	29/11/2023 14:04
Verde, Caruaru - Pernambuco	-8.308611666666668	-35.942584444444445	29/11/2023 14:04
Verde, Caruaru - Pernambuco	-8.308408888888889	-35.942433333333334	29/11/2023 14:04
Verde, Caruaru - Pernambuco	-8.308146666666666	-35.942382222222222	29/11/2023 14:04
Verde, Caruaru - Pernambuco	-8.307735555555556	-35.942455555555556	29/11/2023 14:04
Caruaru - Pernambuco	-8.306487222222222	-35.942675555555555	29/11/2023 14:04
Caruaru - Pernambuco	-8.305983333333334	-35.942551111111115	29/11/2023 14:04
Caruaru - Pernambuco	-8.305545	-35.942268888888889	29/11/2023 14:05
Caruaru - Pernambuco	-8.305415	-35.942146666666666	29/11/2023 14:05
Indianópolis, Caruaru - Pernambuco	-8.305186111111112	-35.941853333333334	29/11/2023 14:05
Indianópolis, Caruaru - Pernambuco	-8.304373888888889	-35.940815555555555	29/11/2023 14:05
Indianópolis, Caruaru - Pernambuco	-8.303680555555555	-35.94036	29/11/2023 14:05
Indianópolis, Caruaru - Pernambuco	-8.302075555555556	-35.939875555555555	29/11/2023 14:05
Indianópolis, Caruaru - Pernambuco	-8.302002222222223	-35.939857777777778	29/11/2023 14:05



Indianópolis, Caruaru - Pernambuco	-8.299460555555555	-35.93954	29/11/2023 14:05
Indianópolis, Caruaru - Pernambuco	-8.298119444444444	-35.9398488888888	29/11/2023 14:05
Indianópolis, Caruaru - Pernambuco	-8.296536666666666	-35.9406711111111	29/11/2023 14:06
Indianópolis, Caruaru - Pernambuco	-8.294732222222223	-35.9412911111111	29/11/2023 14:06
Indianópolis, Caruaru - Pernambuco	-8.293517222222222	-35.9412422222222	29/11/2023 14:06
Avenida Júlia Lopes, Indianópolis, Caruaru - Pernambuco	-8.293173888888889	-35.9412355555556	29/11/2023 14:06
Avenida Júlia Lopes, Indianópolis, Caruaru - Pernambuco	-8.293083333333334	-35.9412911111111	29/11/2023 14:06
Avenida Júlia Lopes, Indianópolis, Caruaru - Pernambuco	-8.293014444444443	-35.9413644444444	29/11/2023 14:06
Indianópolis, Caruaru - Pernambuco	-8.292953333333333	-35.9415200000000	29/11/2023 14:06
Avenida Adjar da Silva Casé, Indianópolis, Caruaru - Pernambuco	-8.292959999999999	-35.9416577777778	29/11/2023 14:06
Avenida Adjar da Silva Casé, Indianópolis, Caruaru - Pernambuco	-8.29313	-35.9421244444444	29/11/2023 14:06
Avenida Adjar da Silva Casé, Indianópolis, Caruaru - Pernambuco	-8.29313	-35.9421244444444	29/11/2023 14:06
Avenida Adjar da Silva Casé, Indianópolis, Caruaru - Pernambuco	-8.293185	-35.9426533333334	29/11/2023 14:06
Avenida Adjar da Silva Casé, Indianópolis, Caruaru - Pernambuco	-8.293105	-35.9430244444444	29/11/2023 14:06
Avenida Adjar da Silva Casé, Indianópolis, Caruaru - Pernambuco	-8.292710555555557	-35.9436688888889	29/11/2023 14:06
Indianópolis, Caruaru - Pernambuco	-8.29171	-35.9454644444444	29/11/2023 14:06
Avenida Adjair da Silva Casé, Indianópolis, Caruaru - Pernambuco	-8.291525	-35.9464311111111	29/11/2023 14:06
Avenida Adjair da Silva Casé, Indianópolis, Caruaru - Pernambuco	-8.291694444444445	-35.9478533333333	29/11/2023 14:07
Avenida Adjair da Silva Casé, Indianópolis, Caruaru - Pernambuco	-8.291859444444444	-35.9486511111111	29/11/2023 14:07
Avenida Adjair da Silva Casé, Indianópolis, Caruaru - Pernambuco	-8.292786666666666	-35.9531511111111	29/11/2023 14:07
Avenida Adjar da Silva Casé, Indianópolis, Caruaru - Pernambuco	-8.292893333333334	-35.9538355555556	29/11/2023 14:07
Avenida Adjar da Silva Casé, Indianópolis, Caruaru - Pernambuco	-8.292846666666666	-35.9540555555556	29/11/2023 14:07
Avenida Adjar da Silva Casé, Indianópolis, Caruaru - Pernambuco	-8.292475	-35.9551622222222	29/11/2023 14:08
Indianópolis, Caruaru - Pernambuco	-8.291711666666666	-35.9574288888889	29/11/2023 14:08
Indianópolis, Caruaru - Pernambuco	-8.291636666666667	-35.9574777777778	29/11/2023 14:08
Indianópolis, Caruaru - Pernambuco	-8.291406666666667	-35.9575644444444	29/11/2023 14:08
Indianópolis, Caruaru - Pernambuco	-8.291364444444444	-35.9576222222223	29/11/2023 14:08
Indianópolis, Caruaru - Pernambuco	-8.291351111111111	-35.9576955555556	29/11/2023 14:08
Indianópolis, Caruaru - Pernambuco	-8.291351111111111	-35.9576955555556	29/11/2023 14:08
Indianópolis, Caruaru - Pernambuco	-8.291363888888888	-35.9577644444444	29/11/2023 14:08
Indianópolis, Caruaru - Pernambuco	-8.291401666666666	-35.9578200000000	29/11/2023 14:08
Indianópolis, Caruaru - Pernambuco	-8.291462777777777	-35.9578622222225	29/11/2023 14:08
Avenida José Rodrigues de Jesus, Indianópolis, Caruaru - Pernambuco	-8.291651666666667	-35.95792	29/11/2023 14:08
Avenida José Rodrigues de Jesus, Indianópolis, Caruaru - Pernambuco	-8.291916666666667	-35.9579244444444	29/11/2023 14:08
Avenida José Rodrigues de Jesus, Indianópolis, Caruaru - Pernambuco	-8.292165	-35.9578333333333	29/11/2023 14:08
Avenida José Rodrigues de Jesus, Indianópolis, Caruaru - Pernambuco	-8.292374444444444	-35.9576577777778	29/11/2023 14:08
Avenida José Rodrigues de Jesus, Indianópolis, Caruaru - Pernambuco	-8.292512777777779	-35.9574155555555	29/11/2023 14:08
Avenida José Rodrigues de Jesus, Santa Rosa, Caruaru - Pernambuco	-8.292833333333334	-35.9565888888889	29/11/2023 14:08
Avenida José Rodrigues de Jesus, Santa Rosa, Caruaru - Pernambuco	-8.293014444444443	-35.9564177777778	29/11/2023 14:08
Avenida José Rodrigues de Jesus, Santa Rosa, Caruaru - Pernambuco	-8.293255	-35.9562955555556	29/11/2023 14:08
Avenida José Rodrigues de Jesus, Santa Rosa, Caruaru - Pernambuco	-8.293919444444445	-35.9561799999999	29/11/2023 14:09
Avenida José Rodrigues de Jesus, Santa Rosa, Caruaru - Pernambuco	-8.29432	-35.9561955555556	29/11/2023 14:09
Avenida José Rodrigues de Jesus, Santa Rosa, Caruaru - Pernambuco	-8.295501666666667	-35.9562844444445	29/11/2023 14:09
Santa Rosa, Caruaru - Pernambuco	-8.295401666666667	-35.9563822222222	29/11/2023 14:09
Santa Rosa, Caruaru - Pernambuco	-8.295401666666667	-35.9563822222222	29/11/2023 14:09
Santa Rosa, Caruaru - Pernambuco	-8.295392777777778	-35.9563488888888	29/11/2023 14:10
Santa Rosa, Caruaru - Pernambuco	-8.295405555555556	-35.95634	29/11/2023 14:10
Santa Rosa, Caruaru - Pernambuco	-8.295399444444445	-35.9563177777778	29/11/2023 14:11
Santa Rosa, Caruaru - Pernambuco	-8.295399444444445	-35.9563177777778	29/11/2023 14:11
Santa Rosa, Caruaru - Pernambuco	-8.295399444444445	-35.9563177777778	29/11/2023 14:12
Santa Rosa, Caruaru - Pernambuco	-8.295399444444445	-35.9563177777778	29/11/2023 14:12








RUA	LATITUDE	LONGITUDE	DATA / HORA
Avenida José Rodrigues de Jesus, Santa Rosa, Caruaru - Pernambuco	-8.29541	-35.95629777777778	29/11/2023 17:33
Santa Rosa, Caruaru - Pernambuco	-8.295416666666666	-35.95642	29/11/2023 17:34
Santa Rosa, Caruaru - Pernambuco	-8.295445555555556	-35.956391111111111	29/11/2023 17:34
Santa Rosa, Caruaru - Pernambuco	-8.295428333333334	-35.956386666666667	29/11/2023 17:35
Santa Rosa, Caruaru - Pernambuco	-8.295445555555556	-35.956344444444444	29/11/2023 17:35
Santa Rosa, Caruaru - Pernambuco	-8.295432222222223	-35.956337777777776	29/11/2023 17:36
Santa Rosa, Caruaru - Pernambuco	-8.295432222222223	-35.956337777777776	29/11/2023 17:36
Santa Rosa, Caruaru - Pernambuco	-8.295432222222223	-35.956337777777776	29/11/2023 17:36
Santa Rosa, Caruaru - Pernambuco	-8.295432222222223	-35.956337777777776	29/11/2023 17:37
Santa Rosa, Caruaru - Pernambuco	-8.29543	-35.956328888888889	29/11/2023 17:37
Santa Rosa, Caruaru - Pernambuco	-8.295432222222223	-35.956360000000004	29/11/2023 17:38
Santa Rosa, Caruaru - Pernambuco	-8.295423333333334	-35.956364444444446	29/11/2023 17:38
Santa Rosa, Caruaru - Pernambuco	-8.295438888888889	-35.956337777777776	29/11/2023 17:39
Santa Rosa, Caruaru - Pernambuco	-8.295445555555556	-35.956382222222222	29/11/2023 17:39
Santa Rosa, Caruaru - Pernambuco	-8.295445555555556	-35.956382222222222	29/11/2023 17:39
Santa Rosa, Caruaru - Pernambuco	-8.295446666666667	-35.956393333333334	29/11/2023 17:40
Santa Rosa, Caruaru - Pernambuco	-8.295466666666666	-35.956397777777778	29/11/2023 17:40
Santa Rosa, Caruaru - Pernambuco	-8.295481666666667	-35.956386666666667	29/11/2023 17:41
Santa Rosa, Caruaru - Pernambuco	-8.295463333333332	-35.956402222222222	29/11/2023 17:41
Santa Rosa, Caruaru - Pernambuco	-8.295468333333332	-35.956386666666667	29/11/2023 17:42
Santa Rosa, Caruaru - Pernambuco	-8.295476666666666	-35.956382222222222	29/11/2023 17:42
Santa Rosa, Caruaru - Pernambuco	-8.295476666666666	-35.956382222222222	29/11/2023 17:42
Santa Rosa, Caruaru - Pernambuco	-8.295475	-35.956355555555556	29/11/2023 17:43
Santa Rosa, Caruaru - Pernambuco	-8.295435	-35.956344444444444	29/11/2023 17:43
Santa Rosa, Caruaru - Pernambuco	-8.295445555555556	-35.956322222222223	29/11/2023 17:44
Santa Rosa, Caruaru - Pernambuco	-8.295463333333332	-35.956328888888889	29/11/2023 17:44
Santa Rosa, Caruaru - Pernambuco	-8.295439444444444	-35.956353333333334	29/11/2023 17:45
Santa Rosa, Caruaru - Pernambuco	-8.295439444444444	-35.956353333333334	29/11/2023 17:45
Santa Rosa, Caruaru - Pernambuco	-8.295439444444444	-35.956353333333334	29/11/2023 17:45
Santa Rosa, Caruaru - Pernambuco	-8.295443333333333	-35.956393333333334	29/11/2023 17:46
Santa Rosa, Caruaru - Pernambuco	-8.295443333333333	-35.956393333333334	29/11/2023 17:46



Santa Rosa, Caruaru - Pernambuco	-8.295443333333333	-35.956393333333334	29/11/2023 17:47
Santa Rosa, Caruaru - Pernambuco	-8.295452222222222	-35.956417777777778	29/11/2023 17:47
Santa Rosa, Caruaru - Pernambuco	-8.295461666666666	-35.956455555555556	29/11/2023 17:48
Santa Rosa, Caruaru - Pernambuco	-8.295463333333332	-35.956402222222222	29/11/2023 17:48
Santa Rosa, Caruaru - Pernambuco	-8.295463333333332	-35.956402222222222	29/11/2023 17:48
Santa Rosa, Caruaru - Pernambuco	-8.295435	-35.95646	29/11/2023 17:49
Santa Rosa, Caruaru - Pernambuco	-8.295425555555555	-35.956433333333334	29/11/2023 17:49
Santa Rosa, Caruaru - Pernambuco	-8.295438888888889	-35.95642	29/11/2023 17:50
Santa Rosa, Caruaru - Pernambuco	-8.295432777777778	-35.956435555555556	29/11/2023 17:50
Santa Rosa, Caruaru - Pernambuco	-8.295443333333333	-35.956413333333333	29/11/2023 17:51
Santa Rosa, Caruaru - Pernambuco	-8.295443333333333	-35.956413333333333	29/11/2023 17:51
Santa Rosa, Caruaru - Pernambuco	-8.295443333333333	-35.956413333333333	29/11/2023 17:51
Santa Rosa, Caruaru - Pernambuco	-8.295443333333333	-35.956413333333333	29/11/2023 17:52
Santa Rosa, Caruaru - Pernambuco	-8.295443333333333	-35.956413333333333	29/11/2023 17:52
Santa Rosa, Caruaru - Pernambuco	-8.295443333333333	-35.956413333333333	29/11/2023 17:53
Santa Rosa, Caruaru - Pernambuco	-8.295443333333333	-35.956413333333333	29/11/2023 17:53
Santa Rosa, Caruaru - Pernambuco	-8.295443333333333	-35.956413333333333	29/11/2023 17:54
Santa Rosa, Caruaru - Pernambuco	-8.295443333333333	-35.956413333333333	29/11/2023 17:54
Santa Rosa, Caruaru - Pernambuco	-8.295443333333333	-35.956413333333333	29/11/2023 17:54
Santa Rosa, Caruaru - Pernambuco	-8.295443333333333	-35.956413333333333	29/11/2023 17:55
Santa Rosa, Caruaru - Pernambuco	-8.295443333333333	-35.956413333333333	29/11/2023 17:55
Santa Rosa, Caruaru - Pernambuco	-8.295455	-35.956360000000004	29/11/2023 17:56
Santa Rosa, Caruaru - Pernambuco	-8.295455	-35.956360000000004	29/11/2023 17:56
Santa Rosa, Caruaru - Pernambuco	-8.295455	-35.956360000000004	29/11/2023 17:57






RUA	LATITUDE	LONGITUDE	DATA / HORA
Santa Rosa, Caruaru - Pernambuco	-8.295455	-35.956360000000004	29/11/2023 17:57
Santa Rosa, Caruaru - Pernambuco	-8.295455	-35.956360000000004	29/11/2023 17:57
Santa Rosa, Caruaru - Pernambuco	-8.295455	-35.956360000000004	29/11/2023 17:57
Santa Rosa, Caruaru - Pernambuco	-8.295455	-35.956360000000004	29/11/2023 17:58
Santa Rosa, Caruaru - Pernambuco	-8.295455	-35.956360000000004	29/11/2023 17:58









RUA	LATITUDE	LONGITUDE	DATA / HORA
Santa Rosa, Caruaru - Pernambuco	-8.295455	-35.956360000000004	29/11/2023 17:58
Santa Rosa, Caruaru - Pernambuco	-8.295455	-35.956360000000004	29/11/2023 17:59
Santa Rosa, Caruaru - Pernambuco	-8.295455	-35.956360000000004	29/11/2023 17:59
Santa Rosa, Caruaru - Pernambuco	-8.295455	-35.956360000000004	29/11/2023 17:59





RUA	LATITUDE	LONGITUDE	DATA / HORA
Santa Rosa, Caruaru - Pernambuco	-8.295455	-35.956360000000004	29/11/2023 18:00
Santa Rosa, Caruaru - Pernambuco	-8.295455	-35.956360000000004	29/11/2023 18:00
Santa Rosa, Caruaru - Pernambuco	-8.295455	-35.956360000000004	29/11/2023 18:00
Santa Rosa, Caruaru - Pernambuco	-8.295455	-35.956360000000004	29/11/2023 18:00






Google

RUA	LATITUDE	LONGITUDE	DATA / HORA
Santa Rosa, Caruaru - Pernambuco	-8.295455	-35.956360000000004	29/11/2023 18:01
Santa Rosa, Caruaru - Pernambuco	-8.295455	-35.956360000000004	29/11/2023 18:01
Santa Rosa, Caruaru - Pernambuco	-8.295426111111111	-35.956513333333333	29/11/2023 18:01
Santa Rosa, Caruaru - Pernambuco	-8.295426111111111	-35.956513333333333	29/11/2023 18:01
Santa Rosa, Caruaru - Pernambuco	-8.295426111111111	-35.956513333333333	29/11/2023 18:02
Santa Rosa, Caruaru - Pernambuco	-8.295426111111111	-35.956513333333333	29/11/2023 18:02
Santa Rosa, Caruaru - Pernambuco	-8.295426111111111	-35.956513333333333	29/11/2023 18:03
Santa Rosa, Caruaru - Pernambuco	-8.295426111111111	-35.956513333333333	29/11/2023 18:03
Santa Rosa, Caruaru - Pernambuco	-8.295426111111111	-35.956513333333333	29/11/2023 18:03
Santa Rosa, Caruaru - Pernambuco	-8.295426111111111	-35.956513333333333	29/11/2023 18:04
Santa Rosa, Caruaru - Pernambuco	-8.295426111111111	-35.956513333333333	29/11/2023 18:04
Santa Rosa, Caruaru - Pernambuco	-8.295426111111111	-35.956513333333333	29/11/2023 18:05
Santa Rosa, Caruaru - Pernambuco	-8.295426111111111	-35.956513333333333	29/11/2023 18:05
Santa Rosa, Caruaru - Pernambuco	-8.295426111111111	-35.956513333333333	29/11/2023 18:06



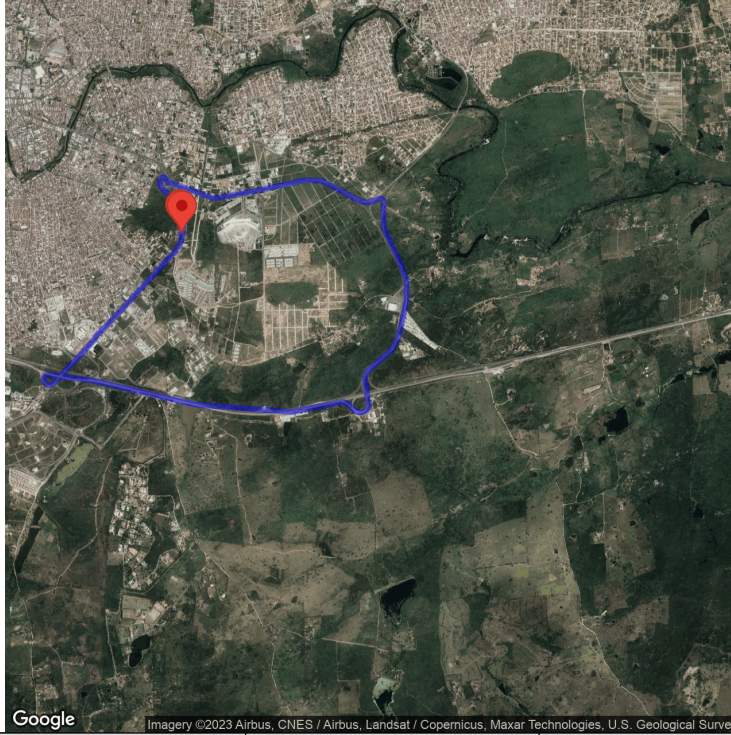


Google

RUA	LATITUDE	LONGITUDE	DATA / HORA
Santa Rosa, Caruaru - Pernambuco	-8.29542611111111	-35.9565133333333	29/11/2023 18:06
Santa Rosa, Caruaru - Pernambuco	-8.29547333333334	-35.9564822222222	29/11/2023 18:06
Santa Rosa, Caruaru - Pernambuco	-8.29547333333334	-35.9564822222222	29/11/2023 18:06
Santa Rosa, Caruaru - Pernambuco	-8.29547333333334	-35.9564822222222	29/11/2023 18:07
Santa Rosa, Caruaru - Pernambuco	-8.29547333333334	-35.9564822222222	29/11/2023 18:07
Santa Rosa, Caruaru - Pernambuco	-8.295475	-35.9564733333333	29/11/2023 18:07
Santa Rosa, Caruaru - Pernambuco	-8.29548	-35.9564666666666	29/11/2023 18:07
Santa Rosa, Caruaru - Pernambuco	-8.29548	-35.9564666666666	29/11/2023 18:08
Santa Rosa, Caruaru - Pernambuco	-8.29548	-35.9564666666666	29/11/2023 18:08
Santa Rosa, Caruaru - Pernambuco	-8.29548	-35.9564666666666	29/11/2023 18:09
Santa Rosa, Caruaru - Pernambuco	-8.2954122222222	-35.9564066666666	29/11/2023 18:09
Santa Rosa, Caruaru - Pernambuco	-8.2954122222222	-35.9564066666666	29/11/2023 18:09



**ROTA: 14 - Distância Percorrida 8.951 Km**



RUA	LATITUDE	LONGITUDE	DATA / HORA
	-8.295426111111111	-35.956393333333334	29/11/2023 18:52
	-8.295426111111111	-35.956393333333334	29/11/2023 18:52
	-8.295426111111111	-35.956393333333334	29/11/2023 18:52
	-8.295426111111111	-35.956393333333334	29/11/2023 18:52
Santa Rosa, Caruaru - Pernambuco	-8.295416666666666	-35.956393333333334	29/11/2023 18:53
Santa Rosa, Caruaru - Pernambuco	-8.295428333333334	-35.956391111111111	29/11/2023 18:53
Santa Rosa, Caruaru - Pernambuco	-8.295439444444444	-35.956337777777776	29/11/2023 18:54
Santa Rosa, Caruaru - Pernambuco	-8.29548	-35.956386666666667	29/11/2023 18:54
Santa Rosa, Caruaru - Pernambuco	-8.295511111111111	-35.956348888888888	29/11/2023 18:54
Avenida José Rodrigues de Jesus, Santa Rosa, Caruaru - Pernambuco	-8.295705	-35.956268888888886	29/11/2023 18:54
Avenida José Rodrigues de Jesus, Santa Rosa, Caruaru - Pernambuco	-8.296266666666666	-35.956428888888889	29/11/2023 18:54
Avenida José Rodrigues de Jesus, Santa Rosa, Caruaru - Pernambuco	-8.296839444444444	-35.956795555555556	29/11/2023 18:55
Avenida José Rodrigues de Jesus, Santa Rosa, Caruaru - Pernambuco	-8.297532777777777	-35.957455555555555	29/11/2023 18:55
Avenida José Rodrigues de Jesus, Santa Rosa, Caruaru - Pernambuco	-8.300375	-35.96006	29/11/2023 18:55
Avenida José Rodrigues de Jesus, Santa Rosa, Caruaru - Pernambuco	-8.300375	-35.96006	29/11/2023 18:55
Avenida José Rodrigues de Jesus, Santa Rosa, Caruaru - Pernambuco	-8.302909999999999	-35.962475555555556	29/11/2023 18:56
Avenida José Rodrigues de Jesus, Santa Rosa, Caruaru - Pernambuco	-8.302956666666667	-35.962557777777778	29/11/2023 18:56
Avenida José Rodrigues de Jesus, Santa Rosa, Caruaru - Pernambuco	-8.303088333333333	-35.9627	29/11/2023 18:56
Avenida José Rodrigues de Jesus, Santa Rosa, Caruaru - Pernambuco	-8.303291111111111	-35.962813333333333	29/11/2023 18:56
Avenida José Rodrigues de Jesus, Santa Rosa, Caruaru - Pernambuco	-8.303565	-35.963002222222222	29/11/2023 18:56
Vassoural, Caruaru - Pernambuco	-8.304409999999999	-35.96378	29/11/2023 18:56
Estrada para Agrestina, Cidade Alta, Caruaru - Pernambuco	-8.3067	-35.965962222222224	29/11/2023 18:57
Estrada para Agrestina, Cidade Alta, Caruaru - Pernambuco	-8.306735	-35.966042222222222	29/11/2023 18:57
Estrada para Agrestina, Cidade Alta, Caruaru - Pernambuco	-8.306746666666667	-35.966133333333333	29/11/2023 18:57
Estrada para Agrestina, Cidade Alta, Caruaru - Pernambuco	-8.306737222222223	-35.966233333333335	29/11/2023 18:57
Estrada para Agrestina, Cidade Alta, Caruaru - Pernambuco	-8.306737222222223	-35.966233333333335	29/11/2023 18:57
Estrada para Agrestina, Cidade Alta, Caruaru - Pernambuco	-8.306697777777778	-35.966326666666667	29/11/2023 18:57
Estrada para Agrestina, Cidade Alta, Caruaru - Pernambuco	-8.306563333333333	-35.966484444444445	29/11/2023 18:57
Rodovia Luiz Gonzaga, Vassoural, Caruaru - Pernambuco	-8.306434444444443	-35.966602222222222	29/11/2023 18:57
Rodovia Luiz Gonzaga, Vassoural, Caruaru - Pernambuco	-8.306268888888889	-35.966635555555555	29/11/2023 18:57
Rodovia Luiz Gonzaga, Vassoural, Caruaru - Pernambuco	-8.306181666666667	-35.966613333333333	29/11/2023 18:57




Rodovia Luiz Gonzaga, Vassoural, Caruaru - Pernambuco	-8.306101666666667	-35.96656	29/11/2023 18:57
Rodovia Luiz Gonzaga, Vassoural, Caruaru - Pernambuco	-8.30603	-35.966475555555554	29/11/2023 18:57
Rodovia Luiz Gonzaga, Vassoural, Caruaru - Pernambuco	-8.305985555555557	-35.966373333333333	29/11/2023 18:57
Rodovia Luiz Gonzaga, Vassoural, Caruaru - Pernambuco	-8.305976666666666	-35.966262222222223	29/11/2023 18:57
Rodovia Luiz Gonzaga, Vassoural, Caruaru - Pernambuco	-8.306405	-35.962977777777777	29/11/2023 18:57
Rodovia Luiz Gonzaga, Indianópolis, Caruaru - Pernambuco	-8.308175	-35.955337777777778	29/11/2023 18:58
Rodovia Luiz Gonzaga, Verde, Bezerros - Pernambuco	-8.308743333333332	-35.948077777777776	29/11/2023 18:58
Rodovia Luiz Gonzaga, Verde, Bezerros - Pernambuco	-8.308416111111111	-35.946522222222223	29/11/2023 18:58
Rodovia Luiz Gonzaga, Verde, Bezerros - Pernambuco	-8.308416111111111	-35.946522222222223	29/11/2023 18:58
Verde, Caruaru - Pernambuco	-8.307992222222222	-35.944222222222222	29/11/2023 18:58
Verde, Caruaru - Pernambuco	-8.308088333333334	-35.943951111111111	29/11/2023 18:58
Verde, Caruaru - Pernambuco	-8.308285	-35.943733333333334	29/11/2023 18:58
Verde, Caruaru - Pernambuco	-8.308705555555555	-35.943297777777778	29/11/2023 18:58
Verde, Caruaru - Pernambuco	-8.308788333333332	-35.943004444444444	29/11/2023 18:58
Verde, Caruaru - Pernambuco	-8.308732222222222	-35.942695555555556	29/11/2023 18:59
Verde, Caruaru - Pernambuco	-8.308573888888889	-35.942451111111111	29/11/2023 18:59
Verde, Caruaru - Pernambuco	-8.308448888888889	-35.942371111111111	29/11/2023 18:59
Verde, Caruaru - Pernambuco	-8.308316666666667	-35.942333333333333	29/11/2023 18:59
Verde, Caruaru - Pernambuco	-8.308157777777778	-35.942326666666666	29/11/2023 18:59
Verde, Caruaru - Pernambuco	-8.30785	-35.942406666666666	29/11/2023 18:59
Caruaru - Pernambuco	-8.306153333333334	-35.9426111111111106	29/11/2023 18:59
Caruaru - Pernambuco	-8.305781111111111	-35.94244	29/11/2023 18:59
Caruaru - Pernambuco	-8.305337222222223	-35.942013333333333	29/11/2023 18:59
Indianópolis, Caruaru - Pernambuco	-8.304113333333333	-35.940575555555554	29/11/2023 18:59
Indianópolis, Caruaru - Pernambuco	-8.303178888888889	-35.940117777777778	29/11/2023 18:59
Indianópolis, Caruaru - Pernambuco	-8.302332777777778	-35.939902222222222	29/11/2023 18:59
Indianópolis, Caruaru - Pernambuco	-8.3004	-35.939491111111111	29/11/2023 18:59
Indianópolis, Caruaru - Pernambuco	-8.299017222222222	-35.939522222222222	29/11/2023 19:00
Indianópolis, Caruaru - Pernambuco	-8.297768333333332	-35.939942222222222	29/11/2023 19:00
Indianópolis, Caruaru - Pernambuco	-8.297387222222222	-35.940144444444444	29/11/2023 19:00
Indianópolis, Caruaru - Pernambuco	-8.295133333333334	-35.941193333333334	29/11/2023 19:00
Indianópolis, Caruaru - Pernambuco	-8.293723333333334	-35.941242222222222	29/11/2023 19:00
Avenida Júlia Lopes, Indianópolis, Caruaru - Pernambuco	-8.293196666666667	-35.941177777777774	29/11/2023 19:00
Avenida Júlia Lopes, Indianópolis, Caruaru - Pernambuco	-8.293101111111111	-35.941211111111111	29/11/2023 19:00
Avenida Júlia Lopes, Indianópolis, Caruaru - Pernambuco	-8.293022222222222	-35.941291111111111	29/11/2023 19:00
Avenida Adjar da Silva Casé, Indianópolis, Caruaru - Pernambuco	-8.292958333333333	-35.941384444444445	29/11/2023 19:00
Avenida Adjar da Silva Casé, Indianópolis, Caruaru - Pernambuco	-8.292935555555555	-35.941482222222222	29/11/2023 19:00
Avenida Adjar da Silva Casé, Indianópolis, Caruaru - Pernambuco	-8.292942222222223	-35.941593333333334	29/11/2023 19:00
Avenida Adjar da Silva Casé, Indianópolis, Caruaru - Pernambuco	-8.292942222222223	-35.941593333333334	29/11/2023 19:00
Avenida Adjar da Silva Casé, Indianópolis, Caruaru - Pernambuco	-8.293034444444444	-35.941817777777778	29/11/2023 19:00
Avenida Adjar da Silva Casé, Indianópolis, Caruaru - Pernambuco	-8.29323	-35.942333333333333	29/11/2023 19:00
Avenida Adjar da Silva Casé, Indianópolis, Caruaru - Pernambuco	-8.293165	-35.94284	29/11/2023 19:00
Avenida Adjar da Silva Casé, Indianópolis, Caruaru - Pernambuco	-8.293034444444444	-35.943164444444444	29/11/2023 19:00
Avenida Adjair da Silva Casé, Indianópolis, Caruaru - Pernambuco	-8.291633333333333	-35.945782222222222	29/11/2023 19:01
Avenida Adjair da Silva Casé, Indianópolis, Caruaru - Pernambuco	-8.291568888888889	-35.946757777777778	29/11/2023 19:01
Avenida Adjair da Silva Casé, Indianópolis, Caruaru - Pernambuco	-8.2916	-35.947224444444444	29/11/2023 19:01
Avenida Adjair da Silva Casé, Indianópolis, Caruaru - Pernambuco	-8.29218	-35.949982222222222	29/11/2023 19:01
Avenida Adjair da Silva Casé, Indianópolis, Caruaru - Pernambuco	-8.29218	-35.949982222222222	29/11/2023 19:01
Avenida Adjair da Silva Casé, Indianópolis, Caruaru - Pernambuco	-8.29218	-35.949982222222222	29/11/2023 19:02
Avenida Adjair da Silva Casé, Indianópolis, Caruaru - Pernambuco	-8.29218	-35.949982222222222	29/11/2023 19:02
Avenida Adjair da Silva Casé, Indianópolis, Caruaru - Pernambuco	-8.292512777777779	-35.95156	29/11/2023 19:03



Avenida Adjar da Silva Casé, Indianópolis, Caruaru - Pernambuco	-8.292922222222222	-35.953926666666667	29/11/2023 19:03
Avenida Adjar da Silva Casé, Indianópolis, Caruaru - Pernambuco	-8.292222777777777	-35.955817777777778	29/11/2023 19:03
Avenida Adjar da Silva Casé, Indianópolis, Caruaru - Pernambuco	-8.291691666666667	-35.9573777777777	29/11/2023 19:03
Indianópolis, Caruaru - Pernambuco	-8.29161	-35.957446666666666	29/11/2023 19:03
Indianópolis, Caruaru - Pernambuco	-8.291493333333333	-35.957457777777778	29/11/2023 19:03
Indianópolis, Caruaru - Pernambuco	-8.291308333333333	-35.957644444444444	29/11/2023 19:03
Indianópolis, Caruaru - Pernambuco	-8.291353333333333	-35.957744444444444	29/11/2023 19:03
Indianópolis, Caruaru - Pernambuco	-8.291441666666667	-35.957835555555555	29/11/2023 19:03
Avenida José Rodrigues de Jesus, Indianópolis, Caruaru - Pernambuco	-8.291551666666667	-35.957904444444444	29/11/2023 19:03
Avenida José Rodrigues de Jesus, Indianópolis, Caruaru - Pernambuco	-8.29183	-35.957946666666665	29/11/2023 19:04
Avenida José Rodrigues de Jesus, Indianópolis, Caruaru - Pernambuco	-8.292125	-35.957844444444444	29/11/2023 19:04
Avenida José Rodrigues de Jesus, Indianópolis, Caruaru - Pernambuco	-8.292367777777777	-35.957626666666667	29/11/2023 19:04
Avenida José Rodrigues de Jesus, Indianópolis, Caruaru - Pernambuco	-8.292548333333334	-35.957324444444446	29/11/2023 19:04
Avenida José Rodrigues de Jesus, Santa Rosa, Caruaru - Pernambuco	-8.292641666666666	-35.956946666666667	29/11/2023 19:04
Avenida José Rodrigues de Jesus, Santa Rosa, Caruaru - Pernambuco	-8.292862777777778	-35.956504444444444	29/11/2023 19:04
Avenida José Rodrigues de Jesus, Santa Rosa, Caruaru - Pernambuco	-8.293143333333333	-35.956322222222223	29/11/2023 19:04
Avenida José Rodrigues de Jesus, Santa Rosa, Caruaru - Pernambuco	-8.293622222222222	-35.956188888888889	29/11/2023 19:04
Avenida José Rodrigues de Jesus, Santa Rosa, Caruaru - Pernambuco	-8.294248333333334	-35.956146666666666	29/11/2023 19:04
Avenida José Rodrigues de Jesus, Santa Rosa, Caruaru - Pernambuco	-8.295568333333334	-35.956244444444444	29/11/2023 19:04
Santa Rosa, Caruaru - Pernambuco	-8.295465555555555	-35.956322222222223	29/11/2023 19:04
Santa Rosa, Caruaru - Pernambuco	-8.295455	-35.95634	29/11/2023 19:04
Santa Rosa, Caruaru - Pernambuco	-8.295455	-35.95634	29/11/2023 19:04
Avenida José Rodrigues de Jesus, Santa Rosa, Caruaru - Pernambuco	-8.295517222222221	-35.956268888888886	29/11/2023 19:05





RUA	LATITUDE	LONGITUDE	DATA / HORA
	-8.295496666666667	-35.956344444444444	29/11/2023 19:28
	-8.295496666666667	-35.956344444444444	29/11/2023 19:28





ROTA: 16 - Distância Percorrida 3.135 Km



RUA	LATITUDE	LONGITUDE	DATA / HORA
	-8.295615	-35.956360000000004	29/11/2023 21:15
	-8.295615	-35.956360000000004	29/11/2023 21:15
	-8.295615	-35.956360000000004	29/11/2023 21:15
	-8.295615	-35.956360000000004	29/11/2023 21:15
Avenida José Rodrigues de Jesus, Santa Rosa, Caruaru - Pernambuco	-8.2955644444444445	-35.9562444444444444	29/11/2023 21:16
Avenida José Rodrigues de Jesus, Santa Rosa, Caruaru - Pernambuco	-8.295625	-35.9562311111111111	29/11/2023 21:16
Avenida José Rodrigues de Jesus, Santa Rosa, Caruaru - Pernambuco	-8.2960549999999999	-35.9563377777777776	29/11/2023 21:16
Avenida José Rodrigues de Jesus, Santa Rosa, Caruaru - Pernambuco	-8.2967033333333333	-35.9566844444444445	29/11/2023 21:16
Avenida José Rodrigues de Jesus, Santa Rosa, Caruaru - Pernambuco	-8.2986222222222221	-35.9585111111111111	29/11/2023 21:16
Avenida José Rodrigues de Jesus, Santa Rosa, Caruaru - Pernambuco	-8.299083888888889	-35.9589422222222222	29/11/2023 21:16
Rua Arrojado de Lisboa, Santa Rosa, Caruaru - Pernambuco	-8.299083888888889	-35.958968888888889	29/11/2023 21:16
Rua Arrojado de Lisboa, Santa Rosa, Caruaru - Pernambuco	-8.2990683333333333	-35.9589911111111111	29/11/2023 21:16
Santa Rosa, Caruaru - Pernambuco	-8.2985916666666667	-35.9594755555555556	29/11/2023 21:17
Santa Rosa, Caruaru - Pernambuco	-8.2985333333333333	-35.9595555555555556	29/11/2023 21:17
Rua Arrojado de Lisboa, Santa Rosa, Caruaru - Pernambuco	-8.2985961111111111	-35.9595422222222222	29/11/2023 21:17
Avenida José Rodrigues de Jesus, Santa Rosa, Caruaru - Pernambuco	-8.2991038888888888	-35.9588399999999995	29/11/2023 21:17
Avenida José Rodrigues de Jesus, Santa Rosa, Caruaru - Pernambuco	-8.2984283333333334	-35.95816	29/11/2023 21:17
Avenida José Rodrigues de Jesus, Santa Rosa, Caruaru - Pernambuco	-8.2965872222222222	-35.9565	29/11/2023 21:17
Avenida José Rodrigues de Jesus, Santa Rosa, Caruaru - Pernambuco	-8.2960455555555555	-35.9562222222222222	29/11/2023 21:17
Avenida José Rodrigues de Jesus, Santa Rosa, Caruaru - Pernambuco	-8.295068888888889	-35.956088888888889	29/11/2023 21:18
Avenida José Rodrigues de Jesus, Santa Rosa, Caruaru - Pernambuco	-8.2942583333333334	-35.9560311111111111	29/11/2023 21:18
Avenida José Rodrigues de Jesus, Santa Rosa, Caruaru - Pernambuco	-8.2933799999999999	-35.956088888888889	29/11/2023 21:18
Avenida José Rodrigues de Jesus, Santa Rosa, Caruaru - Pernambuco	-8.29259	-35.956428888888889	29/11/2023 21:18
Avenida Adjar da Silva Casé, Indianópolis, Caruaru - Pernambuco	-8.2918349999999999	-35.956917777777778	29/11/2023 21:18
Avenida Adjar da Silva Casé, Indianópolis, Caruaru - Pernambuco	-8.2918349999999999	-35.956917777777778	29/11/2023 21:18
Avenida José Rodrigues de Jesus, Indianópolis, Caruaru - Pernambuco	-8.2903205555555555	-35.9579955555555556	29/11/2023 21:18
Avenida José Rodrigues de Jesus, Indianópolis, Caruaru - Pernambuco	-8.2899616666666667	-35.95856	29/11/2023 21:18
Avenida José Rodrigues de Jesus, Indianópolis, Caruaru - Pernambuco	-8.2898433333333334	-35.958868888888889	29/11/2023 21:19
Avenida José Rodrigues de Jesus, Indianópolis, Caruaru - Pernambuco	-8.2896633333333333	-35.959388888888889	29/11/2023 21:19
Rua Lúcio Mendonça, Indianópolis, Caruaru - Pernambuco	-8.2896299999999999	-35.9594044444444445	29/11/2023 21:19
Rua Lúcio Mendonça, Indianópolis, Caruaru - Pernambuco	-8.2896299999999999	-35.9594044444444445	29/11/2023 21:19



Rua Lúcio Mendonça, Indianópolis, Caruaru - Pernambuco	-8.289583333333333	-35.959395555555556	29/11/2023 21:19
Rua Lúcio Mendonça, Indianópolis, Caruaru - Pernambuco	-8.289088333333334	-35.959191111111111	29/11/2023 21:19
Avenida Dantas Barreto, Indianópolis, Caruaru - Pernambuco	-8.289079444444445	-35.959155555555556	29/11/2023 21:19
Avenida Dantas Barreto, Indianópolis, Caruaru - Pernambuco	-8.289088333333334	-35.959113333333333	29/11/2023 21:19
Avenida Dantas Barreto, Indianópolis, Caruaru - Pernambuco	-8.28949	-35.958026666666667	29/11/2023 21:20
Avenida Dantas Barreto, Indianópolis, Caruaru - Pernambuco	-8.28949	-35.958026666666667	29/11/2023 21:20
Avenida Dantas Barreto, Indianópolis, Caruaru - Pernambuco	-8.289484999999999	-35.957995555555556	29/11/2023 21:20
Rua Zacarias de Goes, Indianópolis, Caruaru - Pernambuco	-8.289328333333334	-35.957886666666667	29/11/2023 21:20
Rua Zacarias de Goes, Indianópolis, Caruaru - Pernambuco	-8.289204444444444	-35.957904444444445	29/11/2023 21:20
Rua Zacarias de Goes, Indianópolis, Caruaru - Pernambuco	-8.288907222222223	-35.957973333333335	29/11/2023 21:20
Avenida Josefa Maria de Menezes, Indianópolis, Caruaru - Pernambuco	-8.288873888888888	-35.957953333333336	29/11/2023 21:20
Avenida Josefa Maria de Menezes, Indianópolis, Caruaru - Pernambuco	-8.288858333333334	-35.95792	29/11/2023 21:20
Avenida Josefa Maria de Menezes, Indianópolis, Caruaru - Pernambuco	-8.288831666666667	-35.957375555555555	29/11/2023 21:20
Avenida Josefa Maria de Menezes, Indianópolis, Caruaru - Pernambuco	-8.288831666666667	-35.957375555555555	29/11/2023 21:20
Rua Maria do Carmo Pontes, Indianópolis, Caruaru - Pernambuco	-8.288863333333333	-35.957339999999995	29/11/2023 21:20
Rua Maria do Carmo Pontes, Indianópolis, Caruaru - Pernambuco	-8.28891	-35.957322222222224	29/11/2023 21:20
Rua Maria do Carmo Pontes, Indianópolis, Caruaru - Pernambuco	-8.289438333333333	-35.957179999999994	29/11/2023 21:21
Rua Maria do Carmo Pontes, Indianópolis, Caruaru - Pernambuco	-8.289438333333333	-35.957179999999994	29/11/2023 21:21
Rua Maria do Carmo Pontes, Indianópolis, Caruaru - Pernambuco	-8.289438333333333	-35.957179999999994	29/11/2023 21:21
Rua Maria do Carmo Pontes, Indianópolis, Caruaru - Pernambuco	-8.289438333333333	-35.957179999999994	29/11/2023 21:21
Rua Maria do Carmo Pontes, Indianópolis, Caruaru - Pernambuco	-8.289438333333333	-35.957179999999994	29/11/2023 21:22
Rua Maria do Carmo Pontes, Indianópolis, Caruaru - Pernambuco	-8.289438333333333	-35.957179999999994	29/11/2023 21:22
Rua Maria do Carmo Pontes, Indianópolis, Caruaru - Pernambuco	-8.289438333333333	-35.957179999999994	29/11/2023 21:23
Rua Maria do Carmo Pontes, Indianópolis, Caruaru - Pernambuco	-8.289676666666667	-35.957153333333334	29/11/2023 21:23
Via Local Oito, Indianópolis, Caruaru - Pernambuco	-8.290026666666666	-35.957084444444445	29/11/2023 21:23
Via Local Oito, Indianópolis, Caruaru - Pernambuco	-8.290053333333333	-35.957104444444445	29/11/2023 21:23
Via Local Oito, Indianópolis, Caruaru - Pernambuco	-8.290068888888889	-35.957137777777774	29/11/2023 21:23
Rua Zacarias de Goes, Indianópolis, Caruaru - Pernambuco	-8.290169444444444	-35.957686666666667	29/11/2023 21:24
Rua Zacarias de Goes, Indianópolis, Caruaru - Pernambuco	-8.29006	-35.957717777777778	29/11/2023 21:24
Rua Zacarias de Goes, Indianópolis, Caruaru - Pernambuco	-8.288076666666667	-35.958191111111111	29/11/2023 21:24
Rua Zacarias de Goes, Indianópolis, Caruaru - Pernambuco	-8.288076666666667	-35.958191111111111	29/11/2023 21:24
Rua Manoel Nunes Filho, Indianópolis, Caruaru - Pernambuco	-8.288002777777779	-35.958126666666665	29/11/2023 21:24
Rua Manoel Nunes Filho, Indianópolis, Caruaru - Pernambuco	-8.287996111111111	-35.958075555555555	29/11/2023 21:24
Rua Manoel Nunes Filho, Indianópolis, Caruaru - Pernambuco	-8.288165000000001	-35.957115555555555	29/11/2023 21:25
Rua João Artur de Queirós, Indianópolis, Caruaru - Pernambuco	-8.288141111111111	-35.957073333333334	29/11/2023 21:25
Rua João Artur de Queirós, Indianópolis, Caruaru - Pernambuco	-8.288101111111111	-35.957046666666666	29/11/2023 21:25
Rua João Artur de Queirós, Indianópolis, Caruaru - Pernambuco	-8.288051666666666	-35.957026666666667	29/11/2023 21:25
Rua João Artur de Queirós, Indianópolis, Caruaru - Pernambuco	-8.287935	-35.956993333333334	29/11/2023 21:25
Rua Lenilson de Araújo Melo, Indianópolis, Caruaru - Pernambuco	-8.287075	-35.956233333333333	29/11/2023 21:25
Rua Lenilson de Araújo Melo, Indianópolis, Caruaru - Pernambuco	-8.287115	-35.956135555555555	29/11/2023 21:25
Rua Lenilson de Araújo Melo, Indianópolis, Caruaru - Pernambuco	-8.287108333333334	-35.956082222222222	29/11/2023 21:25
Rua José Caetano de Souza, Indianópolis, Caruaru - Pernambuco	-8.287084444444444	-35.956046666666666	29/11/2023 21:25
Rua José Caetano de Souza, Indianópolis, Caruaru - Pernambuco	-8.287084444444444	-35.956046666666666	29/11/2023 21:25
Rua José Caetano de Souza, Indianópolis, Caruaru - Pernambuco	-8.287052222222222	-35.956028888888889	29/11/2023 21:25
Rua José Caetano de Souza, Indianópolis, Caruaru - Pernambuco	-8.286996666666667	-35.956008888888889	29/11/2023 21:25
Rua José Caetano de Souza, Indianópolis, Caruaru - Pernambuco	-8.286979444444444	-35.956008888888889	29/11/2023 21:26




ROTA: 17 - Distância Percorrida 0.572 Km



RUA	LATITUDE	LONGITUDE	DATA / HORA
	-8.286981666666668	-35.956004444444446	29/11/2023 21:44
	-8.286981666666668	-35.956004444444446	29/11/2023 21:45
	-8.286981666666668	-35.956004444444446	29/11/2023 21:45
Rua João Artur de Queirós, Indianópolis, Caruaru - Pernambuco	-8.286956666666667	-35.95672888888889	29/11/2023 21:45
Rua João Artur de Queirós, Indianópolis, Caruaru - Pernambuco	-8.287775	-35.956997777777778	29/11/2023 21:45
Rua João Artur de Queirós, Indianópolis, Caruaru - Pernambuco	-8.287905	-35.957026666666667	29/11/2023 21:45
Rua Manoel Nunes Filho, Indianópolis, Caruaru - Pernambuco	-8.288101111111111	-35.957157777777778	29/11/2023 21:46
Rua Manoel Nunes Filho, Indianópolis, Caruaru - Pernambuco	-8.287978333333333	-35.957679999999996	29/11/2023 21:46
Rua Manoel Nunes Filho, Indianópolis, Caruaru - Pernambuco	-8.287946666666667	-35.957995555555556	29/11/2023 21:46
Rua Monteiro Lobato, Indianópolis, Caruaru - Pernambuco	-8.287953333333334	-35.958275555555555	29/11/2023 21:46
Rua Zacarias de Goes, Indianópolis, Caruaru - Pernambuco	-8.287993333333333	-35.958282222222216	29/11/2023 21:46
Rua Zacarias de Goes, Indianópolis, Caruaru - Pernambuco	-8.288165000000001	-35.958244444444444	29/11/2023 21:46
Rua Zacarias de Goes, Indianópolis, Caruaru - Pernambuco	-8.28868	-35.958102222222222	29/11/2023 21:46
Rua Zacarias de Goes, Indianópolis, Caruaru - Pernambuco	-8.288736111111112	-35.958075555555555	29/11/2023 21:46
Rua Zacarias de Goes, Indianópolis, Caruaru - Pernambuco	-8.288778333333333	-35.958035555555554	29/11/2023 21:46
Rua Zacarias de Goes, Indianópolis, Caruaru - Pernambuco	-8.288806666666668	-35.95798	29/11/2023 21:47
Avenida Josefa Maria de Menezes, Indianópolis, Caruaru - Pernambuco	-8.28882	-35.957862222222225	29/11/2023 21:47
Avenida Josefa Maria de Menezes, Indianópolis, Caruaru - Pernambuco	-8.288796666666666	-35.957377777777777	29/11/2023 21:47
Avenida Josefa Maria de Menezes, Indianópolis, Caruaru - Pernambuco	-8.288833888888888	-35.957339999999995	29/11/2023 21:47
Rua Maria do Carmo Pontes, Indianópolis, Caruaru - Pernambuco	-8.288883333333333	-35.957317777777778	29/11/2023 21:47
Rua Maria do Carmo Pontes, Indianópolis, Caruaru - Pernambuco	-8.289310555555556	-35.9572	29/11/2023 21:47





RUA	LATITUDE	LONGITUDE	DATA / HORA
Rua Maria do Carmo Pontes, Indianópolis, Caruaru - Pernambuco	-8.28944	-35.9572177777778	29/11/2023 22:02
Rua Maria do Carmo Pontes, Indianópolis, Caruaru - Pernambuco	-8.28944	-35.9572177777778	29/11/2023 22:02



ROTA: 19 - Distância Percorrida 4.197 Km



Google Imagery ©2023 Airbus, CNES / Airbus, Landsat / Copernicus, Maxar Technologies, U.S. Geological Survey

RUA	LATITUDE	LONGITUDE	DATA / HORA
Rua Paulo José de Moraes, Salgado, Caruaru - Pernambuco	-8.265636666666667	-35.95608888888889	30/11/2023 12:08
Rua Paulo José de Moraes, Salgado, Caruaru - Pernambuco	-8.265636666666667	-35.95608888888889	30/11/2023 12:08
Rua Monteiro Lobato, Indianópolis, Caruaru - Pernambuco	-8.287445	-35.95974	30/11/2023 12:09
Rua Monteiro Lobato, Indianópolis, Caruaru - Pernambuco	-8.287438333333332	-35.959804444444444	30/11/2023 12:09
Rua Monteiro Lobato, Indianópolis, Caruaru - Pernambuco	-8.287447777777777	-35.959846666666664	30/11/2023 12:09
Rua Carlos Laet, Santa Rosa, Caruaru - Pernambuco	-8.287487777777777	-35.959877777777778	30/11/2023 12:09
Rua Carlos Laet, Santa Rosa, Caruaru - Pernambuco	-8.287609999999999	-35.959915555555554	30/11/2023 12:09
Rua Carlos Laet, Santa Rosa, Caruaru - Pernambuco	-8.288531111111111	-35.96024	30/11/2023 12:09
Rua Carlos Laet, Santa Rosa, Caruaru - Pernambuco	-8.28897	-35.960384444444445	30/11/2023 12:09
Rua Carlos Laet, Santa Rosa, Caruaru - Pernambuco	-8.289168333333333	-35.960444444444444	30/11/2023 12:10
Rua Carlos Laet, Santa Rosa, Caruaru - Pernambuco	-8.289316111111111	-35.960486666666667	30/11/2023 12:10
Avenida José Rodrigues de Jesus, Indianópolis, Caruaru - Pernambuco	-8.28938	-35.960453333333334	30/11/2023 12:10
Avenida José Rodrigues de Jesus, Indianópolis, Caruaru - Pernambuco	-8.289653888888889	-35.959728888888889	30/11/2023 12:10
Avenida José Rodrigues de Jesus, Indianópolis, Caruaru - Pernambuco	-8.290011666666667	-35.958744444444444	30/11/2023 12:11
Avenida José Rodrigues de Jesus, Indianópolis, Caruaru - Pernambuco	-8.290336666666667	-35.95816	30/11/2023 12:11
Avenida José Rodrigues de Jesus, Indianópolis, Caruaru - Pernambuco	-8.290601666666666	-35.957924444444444	30/11/2023 12:11
Avenida José Rodrigues de Jesus, Indianópolis, Caruaru - Pernambuco	-8.290828888888889	-35.95784	30/11/2023 12:11
Avenida José Rodrigues de Jesus, Indianópolis, Caruaru - Pernambuco	-8.291076666666667	-35.957828888888889	30/11/2023 12:11
Avenida José Rodrigues de Jesus, Indianópolis, Caruaru - Pernambuco	-8.29193	-35.957946666666665	30/11/2023 12:11
Avenida José Rodrigues de Jesus, Indianópolis, Caruaru - Pernambuco	-8.292156111111111	-35.957860000000004	30/11/2023 12:11
Avenida José Rodrigues de Jesus, Indianópolis, Caruaru - Pernambuco	-8.292340555555556	-35.957697777777778	30/11/2023 12:11
Avenida José Rodrigues de Jesus, Indianópolis, Caruaru - Pernambuco	-8.292471666666666	-35.957493333333333	30/11/2023 12:11
Avenida José Rodrigues de Jesus, Santa Rosa, Caruaru - Pernambuco	-8.29261	-35.957011111111111	30/11/2023 12:11
Avenida José Rodrigues de Jesus, Santa Rosa, Caruaru - Pernambuco	-8.29261	-35.957011111111111	30/11/2023 12:11
Avenida José Rodrigues de Jesus, Santa Rosa, Caruaru - Pernambuco	-8.292868888888889	-35.956508888888884	30/11/2023 12:11
Avenida José Rodrigues de Jesus, Santa Rosa, Caruaru - Pernambuco	-8.293134444444444	-35.956317777777778	30/11/2023 12:12
Avenida José Rodrigues de Jesus, Santa Rosa, Caruaru - Pernambuco	-8.293437777777777	-35.956206666666667	30/11/2023 12:12
Avenida José Rodrigues de Jesus, Santa Rosa, Caruaru - Pernambuco	-8.294226666666667	-35.956162222222225	30/11/2023 12:12
Avenida José Rodrigues de Jesus, Santa Rosa, Caruaru - Pernambuco	-8.295385555555557	-35.956264444444444	30/11/2023 12:12
Avenida José Rodrigues de Jesus, Santa Rosa, Caruaru - Pernambuco	-8.296175	-35.956406666666666	30/11/2023 12:12
Avenida José Rodrigues de Jesus, Santa Rosa, Caruaru - Pernambuco	-8.296805555555556	-35.956706666666666	30/11/2023 12:12



Avenida José Rodrigues de Jesus, Santa Rosa, Caruaru - Pernambuco	-8.29864	-35.95856444444445	30/11/2023 12:12
Avenida José Rodrigues de Jesus, Santa Rosa, Caruaru - Pernambuco	-8.299178333333334	-35.95904222222222	30/11/2023 12:13
Avenida José Rodrigues de Jesus, Santa Rosa, Caruaru - Pernambuco	-8.299271666666666	-35.95914	30/11/2023 12:13

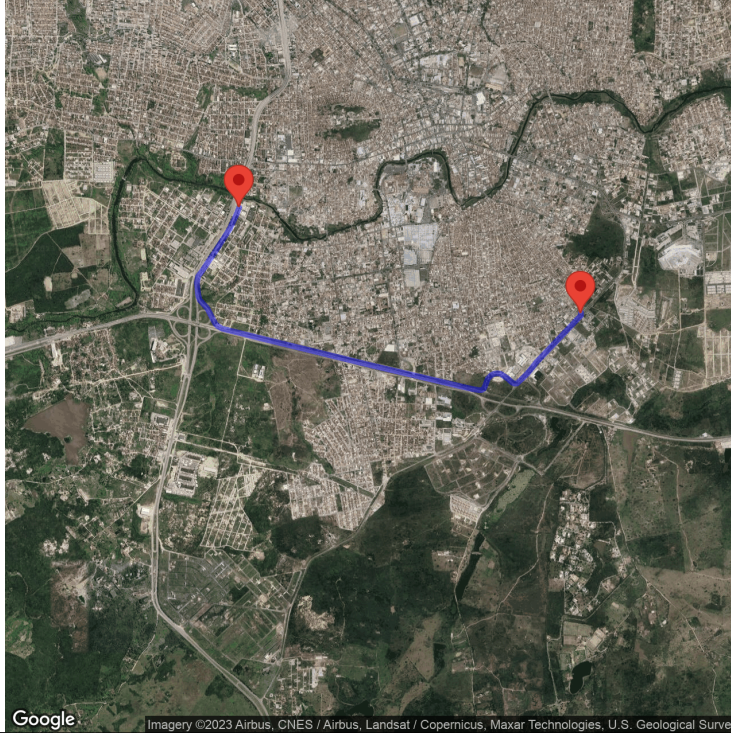




RUA	LATITUDE	LONGITUDE	DATA / HORA
Rua José Marquês Fontes, Santa Rosa, Caruaru - Pernambuco	-8.299302777777777	-35.95927333333333	30/11/2023 12:14
Rua José Marquês Fontes, Santa Rosa, Caruaru - Pernambuco	-8.299302777777777	-35.95927333333333	30/11/2023 12:14
Rua José Marquês Fontes, Santa Rosa, Caruaru - Pernambuco	-8.299302777777777	-35.95927333333333	30/11/2023 12:14



**ROTA: 21 - Distância Percorrida 4.554 Km**



RUA	LATITUDE	LONGITUDE	DATA / HORA
Rua José Marques Pontes, Santa Rosa, Caruaru - Pernambuco	-8.299487222222222	-35.95943555555556	30/11/2023 12:16
Rua José Marques Pontes, Santa Rosa, Caruaru - Pernambuco	-8.299414444444444	-35.959426666666666	30/11/2023 12:16
Rua José Marques Pontes, Santa Rosa, Caruaru - Pernambuco	-8.299414444444444	-35.959426666666666	30/11/2023 12:16
Avenida José Rodrigues de Jesus, Santa Rosa, Caruaru - Pernambuco	-8.299628333333333	-35.959426666666666	30/11/2023 12:17
Avenida José Rodrigues de Jesus, Santa Rosa, Caruaru - Pernambuco	-8.300306111111111	-35.96008	30/11/2023 12:17
Avenida José Rodrigues de Jesus, Santa Rosa, Caruaru - Pernambuco	-8.303183333333333	-35.96284	30/11/2023 12:17
Avenida José Rodrigues de Jesus, Santa Rosa, Caruaru - Pernambuco	-8.303264444444444	-35.962886666666667	30/11/2023 12:18
Vassoural, Caruaru - Pernambuco	-8.303937777777778	-35.963435555555556	30/11/2023 12:18
Vassoural, Caruaru - Pernambuco	-8.304677222222223	-35.964217777777778	30/11/2023 12:18
Vassoural, Caruaru - Pernambuco	-8.304675	-35.964397777777776	30/11/2023 12:18
Vassoural, Caruaru - Pernambuco	-8.304597777777778	-35.964584444444445	30/11/2023 12:18
Vassoural, Caruaru - Pernambuco	-8.304294444444444	-35.964920000000006	30/11/2023 12:18
Vassoural, Caruaru - Pernambuco	-8.30396	-35.965424444444444	30/11/2023 12:18
Vassoural, Caruaru - Pernambuco	-8.303913333333334	-35.965671111111114	30/11/2023 12:18
Vassoural, Caruaru - Pernambuco	-8.303948333333334	-35.965911111111111	30/11/2023 12:18
Vassoural, Caruaru - Pernambuco	-8.304053333333334	-35.966133333333333	30/11/2023 12:18
Vassoural, Caruaru - Pernambuco	-8.304307777777778	-35.966384444444445	30/11/2023 12:18
Vassoural, Caruaru - Pernambuco	-8.304637777777778	-35.966515555555555	30/11/2023 12:18
Rodovia Luiz Gonzaga, Vassoural, Caruaru - Pernambuco	-8.305034444444445	-35.966671111111111	30/11/2023 12:18
Rodovia Luiz Gonzaga, Vassoural, Caruaru - Pernambuco	-8.305145	-35.966831111111111	30/11/2023 12:18
Rodovia Luiz Gonzaga, Vassoural, Caruaru - Pernambuco	-8.305168333333333	-35.967011111111105	30/11/2023 12:18
Rodovia Luiz Gonzaga, Vassoural, Caruaru - Pernambuco	-8.305083333333334	-35.967533333333336	30/11/2023 12:19
Rodovia Luiz Gonzaga, Petropolis, Caruaru - Pernambuco	-8.30336	-35.974971111111111	30/11/2023 12:19
Rodovia Luiz Gonzaga, Petropolis, Caruaru - Pernambuco	-8.301275	-35.983573333333333	30/11/2023 12:20
Rodovia Luiz Gonzaga, Petropolis, Caruaru - Pernambuco	-8.301275	-35.983573333333333	30/11/2023 12:20
Rodovia Luiz Gonzaga, Petropolis, Caruaru - Pernambuco	-8.300616111111111	-35.986224444444446	30/11/2023 12:20
Rodovia Luiz Gonzaga, Petropolis, Caruaru - Pernambuco	-8.300443888888889	-35.986533333333333	30/11/2023 12:20
Rodovia Luiz Gonzaga, Petropolis, Caruaru - Pernambuco	-8.300272222222222	-35.986735555555555	30/11/2023 12:20
Rua Lima e Silva, Petropolis, Caruaru - Pernambuco	-8.30005	-35.986862222222222	30/11/2023 12:20
Petropolis, Caruaru - Pernambuco	-8.299133333333334	-35.987342222222222	30/11/2023 12:20
Petropolis, Caruaru - Pernambuco	-8.299035	-35.987422222222222	30/11/2023 12:20

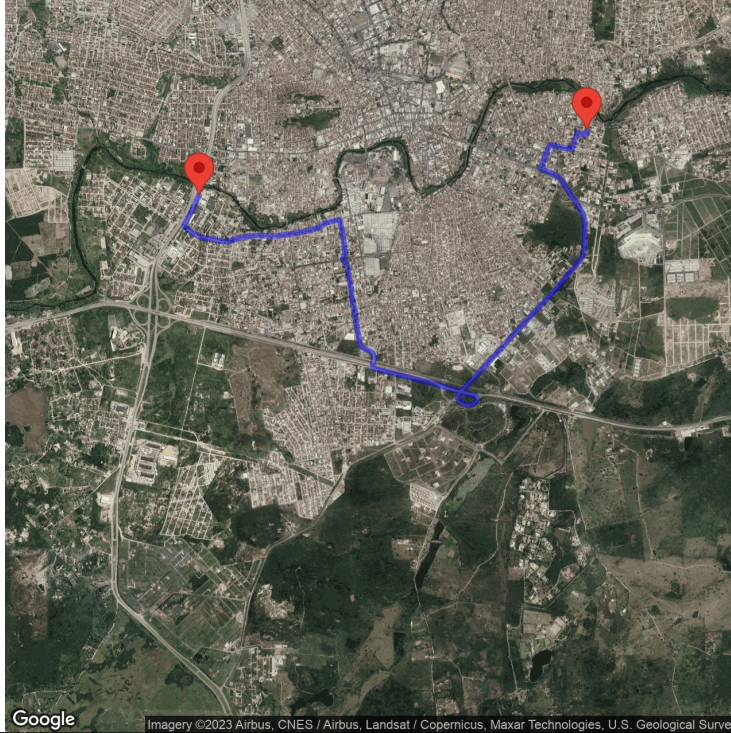




Rodovia BR-104, Petropolis, Caruaru - Pernambuco	-8.298496111111112	-35.9879177777778	30/11/2023 12:20
Rodovia BR-104, Petropolis, Caruaru - Pernambuco	-8.298163333333333	-35.98803333333334	30/11/2023 12:20
Rodovia BR-104, Petropolis, Caruaru - Pernambuco	-8.297226666666667	-35.98813555555555	30/11/2023 12:20
Petropolis, Caruaru - Pernambuco	-8.296735	-35.98804	30/11/2023 12:20
Avenida José Pinheiro dos Santos, Petropolis, Caruaru - Pernambuco	-8.296553888888889	-35.98791111111111	30/11/2023 12:20
Avenida José Pinheiro dos Santos, Petropolis, Caruaru - Pernambuco	-8.296388888888888	-35.98777333333333	30/11/2023 12:21
Avenida José Pinheiro dos Santos, Petropolis, Caruaru - Pernambuco	-8.295465555555555	-35.98715555555556	30/11/2023 12:21
Avenida José Pinheiro dos Santos, Petropolis, Caruaru - Pernambuco	-8.295078333333333	-35.98687777777778	30/11/2023 12:21
Avenida José Pinheiro dos Santos, Petropolis, Caruaru - Pernambuco	-8.293196666666667	-35.98566888888889	30/11/2023 12:22
Rua Doutor José Rafael Cavalcante, Petropolis, Caruaru - Pernambuco	-8.29206	-35.98513111111111	30/11/2023 12:22
Rua Doutor José Rafael Cavalcante, Petropolis, Caruaru - Pernambuco	-8.29206	-35.98513111111111	30/11/2023 12:22
Petropolis, Caruaru - Pernambuco	-8.291633333333333	-35.98497111111111	30/11/2023 12:22



**ROTA: 22 - Distância Percorrida 7.128 Km**



RUA	LATITUDE	LONGITUDE	DATA / HORA
Petropolis, Caruaru - Pernambuco	-8.291591666666667	-35.984957777777778	30/11/2023 13:02
Avenida José Pinheiro dos Santos, Petropolis, Caruaru - Pernambuco	-8.29196	-35.985148888888889	30/11/2023 13:02
Avenida José Pinheiro dos Santos, Petropolis, Caruaru - Pernambuco	-8.29196	-35.985148888888889	30/11/2023 13:02
Avenida José Pinheiro dos Santos, Petropolis, Caruaru - Pernambuco	-8.291981666666667	-35.985157777777778	30/11/2023 13:02
Avenida José Pinheiro dos Santos, Petropolis, Caruaru - Pernambuco	-8.292925	-35.985595555555555	30/11/2023 13:02
Avenida José Pinheiro dos Santos, Petropolis, Caruaru - Pernambuco	-8.293847222222222	-35.986128888888889	30/11/2023 13:03
Rua Ponta Pora, Petropolis, Caruaru - Pernambuco	-8.293886111111112	-35.986106666666664	30/11/2023 13:03
Rua Ponta Pora, Petropolis, Caruaru - Pernambuco	-8.293912777777777	-35.986068888888889	30/11/2023 13:03
Rua Ponta Pora, Petropolis, Caruaru - Pernambuco	-8.293966111111111	-35.985988888888889	30/11/2023 13:03
Rua Ponta Pora, Petropolis, Caruaru - Pernambuco	-8.294349444444444	-35.985455555555556	30/11/2023 13:03
Rua Ponta Pora, Petropolis, Caruaru - Pernambuco	-8.294560555555556	-35.985115555555555	30/11/2023 13:03
Rua Ponta Pora, Petropolis, Caruaru - Pernambuco	-8.294675	-35.984835555555556	30/11/2023 13:03
Rua Ponta Pora, Petropolis, Caruaru - Pernambuco	-8.294893333333333	-35.983746666666666	30/11/2023 13:03
Rua Ponta Pora, Petropolis, Caruaru - Pernambuco	-8.294982222222222	-35.983344444444444	30/11/2023 13:04
Rua Ponta Pora, Petropolis, Caruaru - Pernambuco	-8.294982222222222	-35.983344444444444	30/11/2023 13:04
Rua Ponta Pora, Petropolis, Caruaru - Pernambuco	-8.295020000000001	-35.983275555555555	30/11/2023 13:05
Rua Ponta Pora, Petropolis, Caruaru - Pernambuco	-8.295020000000001	-35.983275555555555	30/11/2023 13:05
Rua Arquimendes de Oliveira, Petropolis, Caruaru - Pernambuco	-8.29498	-35.982604444444444	30/11/2023 13:05
Rua Arquimendes de Oliveira, Petropolis, Caruaru - Pernambuco	-8.294837222222222	-35.982326666666666	30/11/2023 13:05
Rua Capitão Zezé, Petropolis, Caruaru - Pernambuco	-8.294690000000001	-35.981682222222222	30/11/2023 13:05
Rua Capitão Zezé, Petropolis, Caruaru - Pernambuco	-8.294675	-35.981522222222225	30/11/2023 13:05
Rua Capitão Zezé, Petropolis, Caruaru - Pernambuco	-8.294648333333333	-35.981353333333334	30/11/2023 13:06
Rua Capitão Zezé, Petropolis, Caruaru - Pernambuco	-8.294558333333333	-35.98082	30/11/2023 13:06
Rua Capitão Zezé, Petropolis, Caruaru - Pernambuco	-8.294591666666667	-35.979437777777775	30/11/2023 13:06
Rua Capitão Zezé, Petropolis, Caruaru - Pernambuco	-8.294573888888889	-35.979195555555556	30/11/2023 13:06
Rua Capitão Zezé, Petropolis, Caruaru - Pernambuco	-8.294573888888889	-35.979031111111111	30/11/2023 13:06
Rua Boa Ventura, Petropolis, Caruaru - Pernambuco	-8.294308888888889	-35.97726	30/11/2023 13:06
Rua Boa Ventura, Petropolis, Caruaru - Pernambuco	-8.294308888888889	-35.97726	30/11/2023 13:06
Rua Boa Ventura, Petropolis, Caruaru - Pernambuco	-8.294016666666666	-35.976073333333333	30/11/2023 13:07
Rua Boa Ventura, Petropolis, Caruaru - Pernambuco	-8.293936666666667	-35.975975555555555	30/11/2023 13:07
Rua Boa Ventura, Petropolis, Caruaru - Pernambuco	-8.293888333333333	-35.975913333333333	30/11/2023 13:07



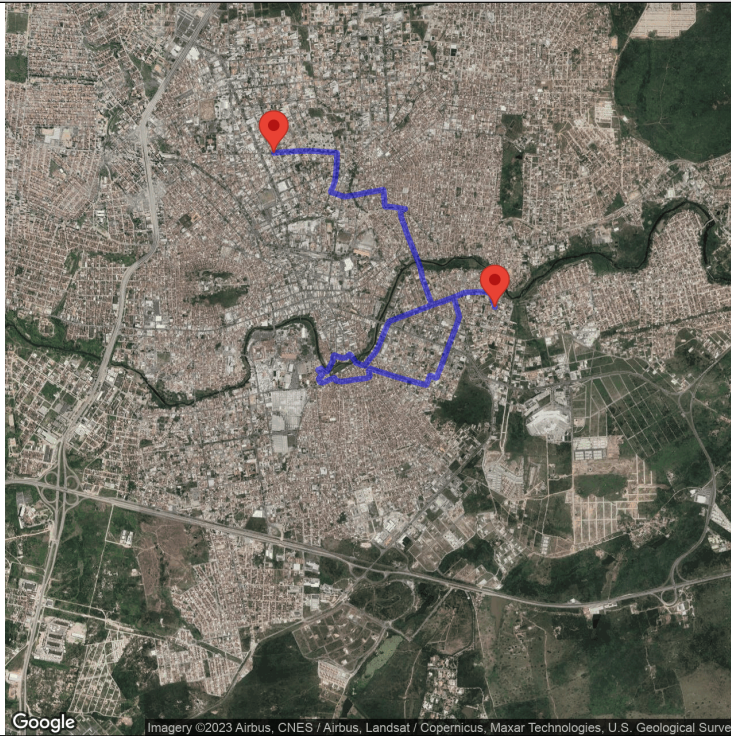
Rua Boa Ventura, Petropolis, Caruaru - Pernambuco	-8.293827222222223	-35.975853333333333	30/11/2023 13:07
Rua Boa Ventura, Petropolis, Caruaru - Pernambuco	-8.293646666666666	-35.975866666666667	30/11/2023 13:07
Avenida Rui Limeira Rosal, Petropolis, Caruaru - Pernambuco	-8.293384444444444	-35.974566666666667	30/11/2023 13:07
Avenida Gregório de Matos, Petropolis, Caruaru - Pernambuco	-8.293446666666666	-35.974431111111111	30/11/2023 13:08
Avenida Gregório de Matos, Petropolis, Caruaru - Pernambuco	-8.294197777777777	-35.974295555555556	30/11/2023 13:08
Avenida Gregório de Matos, Petropolis, Caruaru - Pernambuco	-8.294197777777777	-35.974295555555556	30/11/2023 13:08
Avenida Gregório de Matos, Petropolis, Caruaru - Pernambuco	-8.294663333333332	-35.974215555555555	30/11/2023 13:08
Avenida Gregório de Matos, Petropolis, Caruaru - Pernambuco	-8.294768333333334	-35.974186666666667	30/11/2023 13:08
Avenida Gregório de Matos, Petropolis, Caruaru - Pernambuco	-8.295911666666667	-35.974044444444445	30/11/2023 13:08
Avenida Gregório de Matos, Petropolis, Caruaru - Pernambuco	-8.296092777777778	-35.974117777777778	30/11/2023 13:09
Avenida Gregório de Matos, Petropolis, Caruaru - Pernambuco	-8.29617	-35.974177777777776	30/11/2023 13:09
Avenida Gregório de Matos, Petropolis, Caruaru - Pernambuco	-8.296271111111111	-35.974208888888889	30/11/2023 13:09
Avenida Gregório de Matos, Petropolis, Caruaru - Pernambuco	-8.296328333333333	-35.974208888888889	30/11/2023 13:09
Avenida Gregório de Matos, Petropolis, Caruaru - Pernambuco	-8.296384999999999	-35.974188888888889	30/11/2023 13:09
Avenida Gregório de Matos, Petropolis, Caruaru - Pernambuco	-8.296436111111111	-35.974155555555555	30/11/2023 13:09
Avenida Gregório de Matos, Petropolis, Caruaru - Pernambuco	-8.296536666666666	-35.974022222222224	30/11/2023 13:09
Avenida Gregório de Matos, Petropolis, Caruaru - Pernambuco	-8.296627222222222	-35.973946666666666	30/11/2023 13:09
Avenida Cícero José Dutra, Petropolis, Caruaru - Pernambuco	-8.29677	-35.973915555555555	30/11/2023 13:09
Avenida Cícero José Dutra, Petropolis, Caruaru - Pernambuco	-8.2971	-35.973853333333334	30/11/2023 13:09
Rua São Geraldo, Petropolis, Caruaru - Pernambuco	-8.299333333333333	-35.973506666666665	30/11/2023 13:09
Avenida Cícero José Dutra, Petropolis, Caruaru - Pernambuco	-8.302663888888889	-35.972946666666665	30/11/2023 13:10
Avenida Cícero José Dutra, Petropolis, Caruaru - Pernambuco	-8.302663888888889	-35.972946666666665	30/11/2023 13:10
Avenida Cícero José Dutra, Petropolis, Caruaru - Pernambuco	-8.302822222222222	-35.972788888888889	30/11/2023 13:10
Avenida Cícero José Dutra, Petropolis, Caruaru - Pernambuco	-8.303257222222223	-35.972015555555555	30/11/2023 13:10
Avenida Cícero José Dutra, Petropolis, Caruaru - Pernambuco	-8.303442777777777	-35.971924444444445	30/11/2023 13:10
Avenida Cícero José Dutra, Petropolis, Caruaru - Pernambuco	-8.303680555555555	-35.9719	30/11/2023 13:10
Avenida Cícero José Dutra, Petropolis, Caruaru - Pernambuco	-8.304135555555556	-35.971995555555556	30/11/2023 13:10
Avenida Cícero José Dutra, Petropolis, Caruaru - Pernambuco	-8.304280555555556	-35.971984444444445	30/11/2023 13:10
Avenida Cícero José Dutra, Petropolis, Caruaru - Pernambuco	-8.304280555555556	-35.971984444444445	30/11/2023 13:10
Avenida Cícero José Dutra, Vassoural, Caruaru - Pernambuco	-8.304403333333333	-35.971931111111111	30/11/2023 13:11
Rua Eleuterio Bezerra, Cidade Alta, Caruaru - Pernambuco	-8.304603333333333	-35.971077777777777	30/11/2023 13:11
Rua Eleuterio Bezerra, Cidade Alta, Caruaru - Pernambuco	-8.304603333333333	-35.971077777777777	30/11/2023 13:11
Rodovia Luiz Gonzaga, Vassoural, Caruaru - Pernambuco	-8.30566	-35.966984444444445	30/11/2023 13:11
Rodovia Luiz Gonzaga, Vassoural, Caruaru - Pernambuco	-8.306453888888889	-35.964306666666666	30/11/2023 13:12
Rodovia Luiz Gonzaga, Vassoural, Caruaru - Pernambuco	-8.30653	-35.964253333333334	30/11/2023 13:12
Rodovia Luiz Gonzaga, Vassoural, Caruaru - Pernambuco	-8.306628333333334	-35.964226666666667	30/11/2023 13:12
Indianópolis, Caruaru - Pernambuco	-8.306810555555556	-35.964253333333334	30/11/2023 13:12
Indianópolis, Caruaru - Pernambuco	-8.306951666666667	-35.964362222222222	30/11/2023 13:12
Indianópolis, Caruaru - Pernambuco	-8.307043333333333	-35.964535555555556	30/11/2023 13:12
Indianópolis, Caruaru - Pernambuco	-8.30711	-35.964817777777778	30/11/2023 13:12
Indianópolis, Caruaru - Pernambuco	-8.30711	-35.964817777777778	30/11/2023 13:12
Indianópolis, Caruaru - Pernambuco	-8.307076666666667	-35.965117777777785	30/11/2023 13:12
Indianópolis, Caruaru - Pernambuco	-8.306956111111111	-35.965373333333333	30/11/2023 13:12
Estrada para Agrestina, Cidade Alta, Caruaru - Pernambuco	-8.306768333333332	-35.965564444444446	30/11/2023 13:12
Estrada para Agrestina, Cidade Alta, Caruaru - Pernambuco	-8.30663	-35.965628888888889	30/11/2023 13:12
Estrada para Agrestina, Cidade Alta, Caruaru - Pernambuco	-8.306548333333334	-35.965633333333334	30/11/2023 13:12
Estrada para Agrestina, Cidade Alta, Caruaru - Pernambuco	-8.306458333333333	-35.965613333333333	30/11/2023 13:12
Estrada para Agrestina, Cidade Alta, Caruaru - Pernambuco	-8.306275555555555	-35.9655	30/11/2023 13:12
Vassoural, Caruaru - Pernambuco	-8.304974444444445	-35.964279999999995	30/11/2023 13:12
Avenida José Rodrigues de Jesus, Santa Rosa, Caruaru - Pernambuco	-8.302261111111111	-35.961795555555554	30/11/2023 13:13
Avenida José Rodrigues de Jesus, Santa Rosa, Caruaru - Pernambuco	-8.299676666666667	-35.959384444444446	30/11/2023 13:13



Avenida José Rodrigues de Jesus, Santa Rosa, Caruaru - Pernambuco	-8.29821888888889	-35.958	30/11/2023 13:14
Avenida José Rodrigues de Jesus, Santa Rosa, Caruaru - Pernambuco	-8.29821888888889	-35.958	30/11/2023 13:14
Avenida José Rodrigues de Jesus, Santa Rosa, Caruaru - Pernambuco	-8.29613666666667	-35.956311111111106	30/11/2023 13:14
Avenida José Rodrigues de Jesus, Santa Rosa, Caruaru - Pernambuco	-8.29562388888889	-35.95619555555556	30/11/2023 13:14
Avenida José Rodrigues de Jesus, Santa Rosa, Caruaru - Pernambuco	-8.295332777777778	-35.95617333333333	30/11/2023 13:14
Avenida José Rodrigues de Jesus, Santa Rosa, Caruaru - Pernambuco	-8.29356	-35.956111111111106	30/11/2023 13:15
Avenida José Rodrigues de Jesus, Santa Rosa, Caruaru - Pernambuco	-8.29288	-35.95632888888889	30/11/2023 13:15
Avenida José Rodrigues de Jesus, Santa Rosa, Caruaru - Pernambuco	-8.292137222222223	-35.956782222222216	30/11/2023 13:15
Avenida José Rodrigues de Jesus, Indianópolis, Caruaru - Pernambuco	-8.290472222222222	-35.957893333333334	30/11/2023 13:15
Avenida José Rodrigues de Jesus, Indianópolis, Caruaru - Pernambuco	-8.290142777777778	-35.95826666666667	30/11/2023 13:15
Avenida José Rodrigues de Jesus, Indianópolis, Caruaru - Pernambuco	-8.28986	-35.95882	30/11/2023 13:15
Avenida José Rodrigues de Jesus, Indianópolis, Caruaru - Pernambuco	-8.289678333333333	-35.959331111111111	30/11/2023 13:15
Rua Lúcio Mendonça, Indianópolis, Caruaru - Pernambuco	-8.289607777777778	-35.959422222222222	30/11/2023 13:15
Rua Lúcio Mendonça, Indianópolis, Caruaru - Pernambuco	-8.28955	-35.959422222222222	30/11/2023 13:16
Rua Lúcio Mendonça, Indianópolis, Caruaru - Pernambuco	-8.288087777777778	-35.958857777777778	30/11/2023 13:16
Rua Lúcio Mendonça, Indianópolis, Caruaru - Pernambuco	-8.28802	-35.95882888888889	30/11/2023 13:16
Rua Lúcio Mendonça, Indianópolis, Caruaru - Pernambuco	-8.28786	-35.95874	30/11/2023 13:16
Rua Monteiro Lobato, Indianópolis, Caruaru - Pernambuco	-8.28786388888889	-35.958697777777778	30/11/2023 13:16
Rua Manoel Nunes Filho, Indianópolis, Caruaru - Pernambuco	-8.28819	-35.95714888888889	30/11/2023 13:16
Rua Manoel Nunes Filho, Indianópolis, Caruaru - Pernambuco	-8.288174444444445	-35.957104444444445	30/11/2023 13:16
Rua João Artur de Queirós, Indianópolis, Caruaru - Pernambuco	-8.28813	-35.957073333333334	30/11/2023 13:16
Rua João Artur de Queirós, Indianópolis, Caruaru - Pernambuco	-8.288066666666667	-35.957057777777778	30/11/2023 13:16
Rua João Artur de Queirós, Indianópolis, Caruaru - Pernambuco	-8.28794	-35.957035555555556	30/11/2023 13:16
Rua João Artur de Queirós, Indianópolis, Caruaru - Pernambuco	-8.287811111111111	-35.956993333333334	30/11/2023 13:16
Rua João Artur de Queirós, Indianópolis, Caruaru - Pernambuco	-8.286961666666667	-35.956691111111111	30/11/2023 13:17
Rua Lenilson de Araújo Melo, Indianópolis, Caruaru - Pernambuco	-8.286956666666667	-35.956646666666664	30/11/2023 13:17
Rua Lenilson de Araújo Melo, Indianópolis, Caruaru - Pernambuco	-8.287001666666667	-35.956508888888884	30/11/2023 13:17
Rua Lenilson de Araújo Melo, Indianópolis, Caruaru - Pernambuco	-8.287133333333333	-35.956120000000006	30/11/2023 13:17
Rua Lenilson de Araújo Melo, Indianópolis, Caruaru - Pernambuco	-8.287117777777778	-35.956082222222222	30/11/2023 13:17
Rua José Caetano de Souza, Indianópolis, Caruaru - Pernambuco	-8.287083888888889	-35.956055555555556	30/11/2023 13:17
Rua José Caetano de Souza, Indianópolis, Caruaru - Pernambuco	-8.286827777777779	-35.955975555555554	30/11/2023 13:17
Rua José Caetano de Souza, Indianópolis, Caruaru - Pernambuco	-8.286827777777779	-35.955975555555554	30/11/2023 13:17
Rua José Caetano de Souza, Indianópolis, Caruaru - Pernambuco	-8.286754444444444	-35.955962222222226	30/11/2023 13:17



ROTA: 23 - Distância Percorrida 6.578 Km



RUA	LATITUDE	LONGITUDE	DATA / HORA
Rua José Caetano de Souza, Indianópolis, Caruaru - Pernambuco	-8.28673388888889	-35.95598888888889	30/11/2023 14:46
Rua José Caetano de Souza, Indianópolis, Caruaru - Pernambuco	-8.28673388888889	-35.95598888888889	30/11/2023 14:46
Rua Alferes Jorge, Indianópolis, Caruaru - Pernambuco	-8.285773333333333	-35.95628444444445	30/11/2023 14:46
Rua Alferes Jorge, Indianópolis, Caruaru - Pernambuco	-8.28574388888889	-35.95632888888889	30/11/2023 14:46
Rua Alferes Jorge, Indianópolis, Caruaru - Pernambuco	-8.285595	-35.95671111111111	30/11/2023 14:46
Rua Alferes Jorge, Indianópolis, Caruaru - Pernambuco	-8.285636666666667	-35.95799555555556	30/11/2023 14:46
Rua Alferes Jorge, Indianópolis, Caruaru - Pernambuco	-8.285653333333334	-35.9581	30/11/2023 14:47
Rua Alferes Jorge, Indianópolis, Caruaru - Pernambuco	-8.28565	-35.958206666666666	30/11/2023 14:47
Rua Alferes Jorge, Indianópolis, Caruaru - Pernambuco	-8.286331111111111	-35.95986666666667	30/11/2023 14:47
Rua Alferes Jorge, Indianópolis, Caruaru - Pernambuco	-8.286488333333333	-35.96043111111111	30/11/2023 14:47
Rua Alferes Jorge, Indianópolis, Caruaru - Pernambuco	-8.286516111111112	-35.960497777777775	30/11/2023 14:47
Rua Alferes Jorge, Indianópolis, Caruaru - Pernambuco	-8.287638888888889	-35.963497777777775	30/11/2023 14:48
Rua Alferes Jorge, Indianópolis, Caruaru - Pernambuco	-8.287775	-35.963860000000004	30/11/2023 14:48
Rua Oscar Laranjeira, Indianópolis, Caruaru - Pernambuco	-8.287803888888888	-35.963875555555555	30/11/2023 14:48
Rua Oscar Laranjeira, Indianópolis, Caruaru - Pernambuco	-8.287837777777778	-35.963891111111111	30/11/2023 14:48
Rua José Francisco de Almeida, Indianópolis, Caruaru - Pernambuco	-8.288036111111111	-35.964024444444445	30/11/2023 14:48
Rua José Francisco de Almeida, Santa Rosa, Caruaru - Pernambuco	-8.289786111111111	-35.964751111111111	30/11/2023 14:49
Rua José Francisco de Almeida, Santa Rosa, Caruaru - Pernambuco	-8.289786111111111	-35.964751111111111	30/11/2023 14:49
Rua José Francisco de Almeida, Santa Rosa, Caruaru - Pernambuco	-8.290136111111112	-35.964962222222226	30/11/2023 14:49
Rua José Francisco de Almeida, Santa Rosa, Caruaru - Pernambuco	-8.290466111111112	-35.965266666666665	30/11/2023 14:49
Rua Capitão Dé, Santa Rosa, Caruaru - Pernambuco	-8.291056666666668	-35.965702222222222	30/11/2023 14:49
Rua Capitão Dé, Santa Rosa, Caruaru - Pernambuco	-8.291027222222223	-35.965931111111111	30/11/2023 14:49
Rua Capitão Dé, Santa Rosa, Caruaru - Pernambuco	-8.290840000000001	-35.96638888888889	30/11/2023 14:49
Rua Santa Isabel, João Mota, Caruaru - Pernambuco	-8.290759999999999	-35.966426666666667	30/11/2023 14:49
Rua Doutor João Coimbra, Nossa Senhora das Dores, Caruaru - Pernambuco	-8.290301111111111	-35.966755555555556	30/11/2023 14:50
Rua Reverendo Alfeu de Oliveira, Nossa Senhora das Dores, Caruaru - Pernambuco	-8.290238333333333	-35.966873333333333	30/11/2023 14:50
Rua General Osório, Nossa Senhora das Dores, Caruaru - Pernambuco	-8.290415000000001	-35.967017777777784	30/11/2023 14:50
Rua General Osório, Nossa Senhora das Dores, Caruaru - Pernambuco	-8.290448333333334	-35.967086666666667	30/11/2023 14:50
Rua General Osório, Nossa Senhora das Dores, Caruaru - Pernambuco	-8.290481666666667	-35.967266666666667	30/11/2023 14:50
Rua General Osório, Nossa Senhora das Dores, Caruaru - Pernambuco	-8.290488333333332	-35.967417777777778	30/11/2023 14:50
Rua General Osório, Nossa Senhora das Dores, Caruaru - Pernambuco	-8.290415000000001	-35.967673333333333	30/11/2023 14:50



Rua General Osório, Nossa Senhora das Dores, Caruaru - Pernambuco	-8.290415000000001	-35.967673333333333	30/11/2023 14:50
Rua General Osório, Nossa Senhora das Dores, Caruaru - Pernambuco	-8.290401666666666	-35.967731111111114	30/11/2023 14:50
Rua General Osório, Nossa Senhora das Dores, Caruaru - Pernambuco	-8.290345	-35.967837777777774	30/11/2023 14:50
Rua General Osório, Nossa Senhora das Dores, Caruaru - Pernambuco	-8.290298333333334	-35.967928888888889	30/11/2023 14:50
Rua Saldanha da Gama, Nossa Senhora das Dores, Caruaru - Pernambuco	-8.290300555555556	-35.968017777777778	30/11/2023 14:50
Rua Saldanha da Gama, Nossa Senhora das Dores, Caruaru - Pernambuco	-8.290333888888888	-35.968048888888889	30/11/2023 14:50
Rua Saldanha da Gama, Nossa Senhora das Dores, Caruaru - Pernambuco	-8.29039	-35.968071111111111	30/11/2023 14:50
Rua Saldanha da Gama, Nossa Senhora das Dores, Caruaru - Pernambuco	-8.290525555555556	-35.968091111111114	30/11/2023 14:50
Rua Saldanha da Gama, Nossa Senhora das Dores, Caruaru - Pernambuco	-8.290713333333333	-35.968102222222222	30/11/2023 14:50
Rua Souza Lima, Nossa Senhora das Dores, Caruaru - Pernambuco	-8.290802777777778	-35.968157777777778	30/11/2023 14:50
Segunda Travessa Antonio Martins, Vassoural, Caruaru - Pernambuco	-8.291498333333333	-35.968517777777784	30/11/2023 14:51
Segunda Travessa Antonio Martins, Vassoural, Caruaru - Pernambuco	-8.291502222222222	-35.968562222222225	30/11/2023 14:51
Segunda Travessa Antonio Martins, Vassoural, Caruaru - Pernambuco	-8.291445	-35.968677777777778	30/11/2023 14:51
Terceira Travessa Antônio Martins, Vassoural, Caruaru - Pernambuco	-8.291303888888889	-35.968982222222216	30/11/2023 14:51
Terceira Travessa Antônio Martins, Vassoural, Caruaru - Pernambuco	-8.291295	-35.96902	30/11/2023 14:52
Terceira Travessa Antônio Martins, Vassoural, Caruaru - Pernambuco	-8.291295	-35.96902	30/11/2023 14:52
Terceira Travessa Antônio Martins, Vassoural, Caruaru - Pernambuco	-8.291303888888889	-35.969035555555556	30/11/2023 14:52
Terceira Travessa Antônio Martins, Vassoural, Caruaru - Pernambuco	-8.291311111111112	-35.969013333333333	30/11/2023 14:53
Terceira Travessa Antônio Martins, Vassoural, Caruaru - Pernambuco	-8.291311111111112	-35.969013333333333	30/11/2023 14:53
Terceira Travessa Antônio Martins, Vassoural, Caruaru - Pernambuco	-8.291311111111112	-35.969006666666665	30/11/2023 14:54
Terceira Travessa Antônio Martins, Vassoural, Caruaru - Pernambuco	-8.29127	-35.968964444444445	30/11/2023 14:54
Terceira Travessa Antônio Martins, Vassoural, Caruaru - Pernambuco	-8.29127	-35.968964444444445	30/11/2023 14:55
Terceira Travessa Antônio Martins, Vassoural, Caruaru - Pernambuco	-8.29127	-35.968964444444445	30/11/2023 14:55
Terceira Travessa Antônio Martins, Vassoural, Caruaru - Pernambuco	-8.29127	-35.968964444444445	30/11/2023 14:55
Terceira Travessa Antônio Martins, Vassoural, Caruaru - Pernambuco	-8.29127	-35.968964444444445	30/11/2023 14:56
Terceira Travessa Antônio Martins, Vassoural, Caruaru - Pernambuco	-8.291373333333334	-35.969204444444444	30/11/2023 14:56
Terceira Travessa Antônio Martins, Vassoural, Caruaru - Pernambuco	-8.29175	-35.968891111111111	30/11/2023 14:57
Segunda Travessa Antonio Martins, Vassoural, Caruaru - Pernambuco	-8.29183	-35.968971111111111	30/11/2023 14:57
Primeira Travessa Antônio Martins, Vassoural, Caruaru - Pernambuco	-8.292008333333333	-35.969151111111112	30/11/2023 14:57
Segunda Travessa Antonio Martins, Vassoural, Caruaru - Pernambuco	-8.292051111111111	-35.969157777777778	30/11/2023 14:57
Primeira Travessa Antônio Martins, Vassoural, Caruaru - Pernambuco	-8.292097777777776	-35.969146666666667	30/11/2023 14:57
Primeira Travessa Antônio Martins, Vassoural, Caruaru - Pernambuco	-8.292151666666665	-35.969113333333333	30/11/2023 14:57
Primeira Travessa Antônio Martins, Vassoural, Caruaru - Pernambuco	-8.292206666666667	-35.969082222222222	30/11/2023 14:57
Primeira Travessa Antônio Martins, Vassoural, Caruaru - Pernambuco	-8.292262222222222	-35.96906	30/11/2023 14:57
Primeira Travessa Antônio Martins, Vassoural, Caruaru - Pernambuco	-8.292295555555556	-35.969051111111111	30/11/2023 14:57
Rua Antônio Martins, Santa Rosa, Caruaru - Pernambuco	-8.292325	-35.968868888888889	30/11/2023 14:58
Rua Antônio Martins, Santa Rosa, Caruaru - Pernambuco	-8.292325	-35.968868888888889	30/11/2023 14:58
Rua Antônio Martins, Santa Rosa, Caruaru - Pernambuco	-8.292242777777778	-35.968657777777778	30/11/2023 14:58
Rua Antônio Martins, Santa Rosa, Caruaru - Pernambuco	-8.291965555555556	-35.968013333333333	30/11/2023 14:59
Rua Antônio Martins, Santa Rosa, Caruaru - Pernambuco	-8.291971111111112	-35.96798	30/11/2023 14:59
Rua Maria José da Rocha, Santa Rosa, Caruaru - Pernambuco	-8.292001666666666	-35.967955555555555	30/11/2023 14:59
Rua Maria José da Rocha, Santa Rosa, Caruaru - Pernambuco	-8.292166666666667	-35.967873333333333	30/11/2023 14:59
Rua Maria José da Rocha, Santa Rosa, Caruaru - Pernambuco	-8.292166666666667	-35.967873333333333	30/11/2023 14:59
Rua Maria José da Rocha, Santa Rosa, Caruaru - Pernambuco	-8.292188888888889	-35.967835555555555	30/11/2023 14:59
Rua Manoel Claudino, Santa Rosa, Caruaru - Pernambuco	-8.292248888888889	-35.967415555555554	30/11/2023 14:59
Rua Manoel Claudino, Santa Rosa, Caruaru - Pernambuco	-8.292108333333333	-35.966517777777778	30/11/2023 14:59
Rua Manoel Claudino, Santa Rosa, Caruaru - Pernambuco	-8.291990555555556	-35.965573333333333	30/11/2023 15:00
Rua Manoel Claudino, Santa Rosa, Caruaru - Pernambuco	-8.291901666666666	-35.965377777777775	30/11/2023 15:00
Rua Santa Rosa, Santa Rosa, Caruaru - Pernambuco	-8.291821666666667	-35.965331111111111	30/11/2023 15:00
Rua Santa Rosa, Santa Rosa, Caruaru - Pernambuco	-8.291438333333334	-35.965426666666666	30/11/2023 15:00
Rua Capitão Dé, Santa Rosa, Caruaru - Pernambuco	-8.291273333333335	-35.965293333333335	30/11/2023 15:01



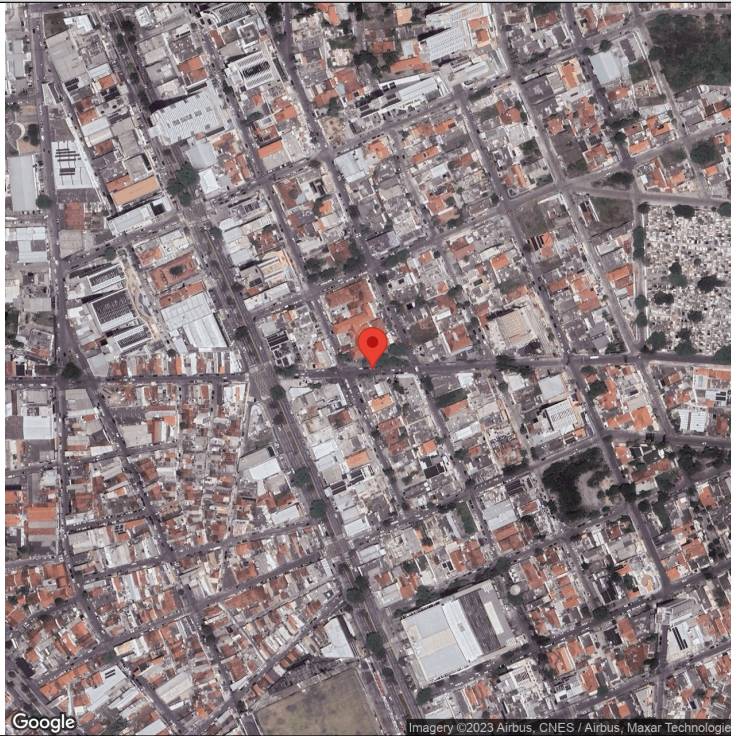
Rua Capitão Dé, Santa Rosa, Caruaru - Pernambuco	-8.291341666666666	-35.9651444444444	30/11/2023 15:01
Rua Capitão Dé, Santa Rosa, Caruaru - Pernambuco	-8.291341666666666	-35.9651444444444	30/11/2023 15:01
Rua Capitão Dé, Santa Rosa, Caruaru - Pernambuco	-8.291932222222222	-35.9632688888888	30/11/2023 15:01
Rua Capitão Dé, Santa Rosa, Caruaru - Pernambuco	-8.292501666666666	-35.9611577777777	30/11/2023 15:02
Rua Mário de Andrade, Santa Rosa, Caruaru - Pernambuco	-8.292471666666666	-35.9611133333333	30/11/2023 15:02
Rua Mário de Andrade, Santa Rosa, Caruaru - Pernambuco	-8.292471666666666	-35.9611133333333	30/11/2023 15:02
Rua Mário de Andrade, Santa Rosa, Caruaru - Pernambuco	-8.292423333333334	-35.9610822222222	30/11/2023 15:02
Rua Mário de Andrade, Indianópolis, Caruaru - Pernambuco	-8.291825555555555	-35.9608644444444	30/11/2023 15:02
Rua Mário de Andrade, Indianópolis, Caruaru - Pernambuco	-8.291811666666668	-35.9608266666667	30/11/2023 15:02
Rua Mário de Andrade, Indianópolis, Caruaru - Pernambuco	-8.291819444444444	-35.9607733333333	30/11/2023 15:02
Rua Camila Apolônio, Indianópolis, Caruaru - Pernambuco	-8.291971111111112	-35.9604155555555	30/11/2023 15:02
Rua Camila Apolônio, Indianópolis, Caruaru - Pernambuco	-8.29196	-35.9603644444444	30/11/2023 15:02
Rua Lúcio Mendonça, Indianópolis, Caruaru - Pernambuco	-8.291925555555556	-35.9603266666667	30/11/2023 15:02
Rua Lúcio Mendonça, Indianópolis, Caruaru - Pernambuco	-8.291872777777778	-35.9603	30/11/2023 15:02
Rua Lúcio Mendonça, Indianópolis, Caruaru - Pernambuco	-8.291731666666667	-35.9602666666667	30/11/2023 15:02
Rua Lúcio Mendonça, Indianópolis, Caruaru - Pernambuco	-8.291660555555556	-35.9602422222222	30/11/2023 15:02
Rua Lúcio Mendonça, Indianópolis, Caruaru - Pernambuco	-8.2913	-35.96008	30/11/2023 15:02
Rua Lúcio Mendonça, Indianópolis, Caruaru - Pernambuco	-8.289373333333334	-35.9593666666667	30/11/2023 15:03
Rua Lúcio Mendonça, Indianópolis, Caruaru - Pernambuco	-8.288223333333335	-35.9589111111111	30/11/2023 15:03
Rua Lúcio Mendonça, Indianópolis, Caruaru - Pernambuco	-8.287440555555555	-35.9586555555556	30/11/2023 15:03
Rua Visconde de Uruguai, Indianópolis, Caruaru - Pernambuco	-8.287146666666667	-35.9587288888888	30/11/2023 15:03
Rua Visconde de Uruguai, Indianópolis, Caruaru - Pernambuco	-8.286153888888888	-35.9590311111111	30/11/2023 15:04
Rua Visconde de Uruguai, Indianópolis, Caruaru - Pernambuco	-8.286153888888888	-35.9590311111111	30/11/2023 15:04
Rua Alferes Jorge, Indianópolis, Caruaru - Pernambuco	-8.286027777777779	-35.9591244444444	30/11/2023 15:04
Rua Alferes Jorge, Indianópolis, Caruaru - Pernambuco	-8.286241666666667	-35.9597466666666	30/11/2023 15:04
Rua Henrique de Oliveira, Indianópolis, Caruaru - Pernambuco	-8.286573333333333	-35.9606355555555	30/11/2023 15:04
Rua Henrique de Oliveira, Indianópolis, Caruaru - Pernambuco	-8.286562222222223	-35.9606777777777	30/11/2023 15:04
Rua Henrique de Oliveira, Indianópolis, Caruaru - Pernambuco	-8.286562222222223	-35.9606777777777	30/11/2023 15:04
Rua Henrique de Oliveira, Indianópolis, Caruaru - Pernambuco	-8.286531666666667	-35.9607044444444	30/11/2023 15:04
Rua Henrique de Oliveira, Indianópolis, Caruaru - Pernambuco	-8.286426666666665	-35.9607466666666	30/11/2023 15:04
Rua Henrique de Oliveira, Indianópolis, Caruaru - Pernambuco	-8.28459	-35.9614177777778	30/11/2023 15:05
Riacho, Caruaru - Pernambuco	-8.283846666666667	-35.9615555555556	30/11/2023 15:05
Rua Santa Isabel, João Mota, Caruaru - Pernambuco	-8.283251666666667	-35.9617688888888	30/11/2023 15:06
Avenida João Salvador, Riacho, Caruaru - Pernambuco	-8.281975	-35.9622911111111	30/11/2023 15:06
Avenida João Salvador, Riacho, Caruaru - Pernambuco	-8.281649444444444	-35.9624244444444	30/11/2023 15:06
Rua da Alegria, Riacho, Caruaru - Pernambuco	-8.281022222222221	-35.9626622222222	30/11/2023 15:06
Rua da Alegria, Riacho, Caruaru - Pernambuco	-8.28061	-35.9627799999999	30/11/2023 15:07
Rua da Alegria, Riacho, Caruaru - Pernambuco	-8.28061	-35.9627799999999	30/11/2023 15:07
Rua da Alegria, Riacho, Caruaru - Pernambuco	-8.280538333333332	-35.9628288888888	30/11/2023 15:07
Rua da Alegria, Riacho, Caruaru - Pernambuco	-8.279995	-35.9630088888888	30/11/2023 15:07
Rua da Alegria, Riacho, Caruaru - Pernambuco	-8.279542777777777	-35.9630422222222	30/11/2023 15:07
Rua Goiás, Salgado, Caruaru - Pernambuco	-8.279477222222223	-35.9629355555555	30/11/2023 15:07
Rua Goiás, Salgado, Caruaru - Pernambuco	-8.279481666666667	-35.9628866666667	30/11/2023 15:07
Rua Goiás, Salgado, Caruaru - Pernambuco	-8.2795	-35.9628222222222	30/11/2023 15:07
Rua Coronel Rufino Demétrios, Salgado, Caruaru - Pernambuco	-8.279464444444444	-35.9626933333333	30/11/2023 15:08
Rua Goiás, Salgado, Caruaru - Pernambuco	-8.279364444444443	-35.9633488888888	30/11/2023 15:08
Rua Goiás, Salgado, Caruaru - Pernambuco	-8.279309999999999	-35.9636488888888	30/11/2023 15:08
Rua Goiás, Salgado, Caruaru - Pernambuco	-8.279295	-35.9639977777778	30/11/2023 15:08
Rua Goiás, Salgado, Caruaru - Pernambuco	-8.279306666666667	-35.9641333333333	30/11/2023 15:08
Rua Neco Lira, 5, Salgado, Caruaru - Pernambuco	-8.279259444444444	-35.9642133333333	30/11/2023 15:08
Rua Neco Lira, 5, Salgado, Caruaru - Pernambuco	-8.279218888888889	-35.9642266666667	30/11/2023 15:08



Rua Neco Lira, 5, Salgado, Caruaru - Pernambuco	-8.27885611111111	-35.96424888888888	30/11/2023 15:09
Rua Neco Lira, 5, Salgado, Caruaru - Pernambuco	-8.27862	-35.96427111111111	30/11/2023 15:09
Rua Neco Lira, Salgado, Caruaru - Pernambuco	-8.278115	-35.96430222222222	30/11/2023 15:09
Rua Neco Lira, Salgado, Caruaru - Pernambuco	-8.278075	-35.96431333333333	30/11/2023 15:09
Rua Padre Cícero Romão, Salgado, Caruaru - Pernambuco	-8.278050555555556	-35.96433555555556	30/11/2023 15:09
Rua Padre Cícero Romão, Salgado, Caruaru - Pernambuco	-8.278041666666667	-35.96437777777778	30/11/2023 15:09
Rua Avelino Cândido, Salgado, Caruaru - Pernambuco	-8.278128888888888	-35.96481333333333	30/11/2023 15:09
Rua Avelino Cândido, Salgado, Caruaru - Pernambuco	-8.278208888888889	-35.96532888888889	30/11/2023 15:10
Rua Avelino Cândido, Salgado, Caruaru - Pernambuco	-8.278208888888889	-35.96532888888889	30/11/2023 15:10
Rua Capitão João Clímaco Limeira, Salgado, Caruaru - Pernambuco	-8.278436666666666	-35.96643777777778	30/11/2023 15:10
Rua Capitão João Clímaco Limeira, Mauricio de Nassau, Caruaru - Pernambuco	-8.278554999999999	-35.967208888888884	30/11/2023 15:10
Rua Capitão João Clímaco Limeira, Mauricio de Nassau, Caruaru - Pernambuco	-8.278431666666666	-35.96766222222222	30/11/2023 15:11
Rua Capitão João Clímaco Limeira, Mauricio de Nassau, Caruaru - Pernambuco	-8.278401111111111	-35.96766222222222	30/11/2023 15:11
Rua Capitão João Clímaco Limeira, Mauricio de Nassau, Caruaru - Pernambuco	-8.278226666666667	-35.96823555555555	30/11/2023 15:12
Avenida Dom Bôsko, 81, Mauricio de Nassau, Caruaru - Pernambuco	-8.278162222222223	-35.96825777777778	30/11/2023 15:12
Avenida Dom Bôsko, Mauricio de Nassau, Caruaru - Pernambuco	-8.277872222222221	-35.96812444444444	30/11/2023 15:12
Avenida Dom Bôsko, Mauricio de Nassau, Caruaru - Pernambuco	-8.277846111111112	-35.96810444444444	30/11/2023 15:12
Avenida Dom Bôsko, Mauricio de Nassau, Caruaru - Pernambuco	-8.277384999999999	-35.96794444444444	30/11/2023 15:12
Avenida Dom Bôsko, Mauricio de Nassau, Caruaru - Pernambuco	-8.276637777777777	-35.96784888888889	30/11/2023 15:13
Avenida Dom Bôsko, Mauricio de Nassau, Caruaru - Pernambuco	-8.276082222222222	-35.96781555555555	30/11/2023 15:13
Avenida Dom Bôsko, Mauricio de Nassau, Caruaru - Pernambuco	-8.276082222222222	-35.96781555555555	30/11/2023 15:13
Rua João Cursino, Mauricio de Nassau, Caruaru - Pernambuco	-8.275336111111111	-35.96778444444444	30/11/2023 15:13
Avenida Dom Bôsko, Mauricio de Nassau, Caruaru - Pernambuco	-8.275311666666667	-35.96780666666667	30/11/2023 15:13
Rua João Cursino, Mauricio de Nassau, Caruaru - Pernambuco	-8.275286666666666	-35.96789111111111	30/11/2023 15:13
Rua João Cursino, Mauricio de Nassau, Caruaru - Pernambuco	-8.275265000000001	-35.96815111111111	30/11/2023 15:13
Rua João Cursino, Mauricio de Nassau, Caruaru - Pernambuco	-8.275175	-35.96947777777777	30/11/2023 15:13
Rua Gonçalves Ledo, Mauricio de Nassau, Caruaru - Pernambuco	-8.275164444444444	-35.97005555555556	30/11/2023 15:13
Rua João Cursino, Mauricio de Nassau, Caruaru - Pernambuco	-8.275177222222222	-35.97040666666666	30/11/2023 15:14
Rua João Cursino, Mauricio de Nassau, Caruaru - Pernambuco	-8.275170555555556	-35.97054666666666	30/11/2023 15:14
Rua João Cursino, Mauricio de Nassau, Caruaru - Pernambuco	-8.275195	-35.97094	30/11/2023 15:14
Rua João Cursino, Mauricio de Nassau, Caruaru - Pernambuco	-8.275244444444445	-35.97176	30/11/2023 15:14
Rua João Cursino, Mauricio de Nassau, Caruaru - Pernambuco	-8.275313333333333	-35.9725	30/11/2023 15:15



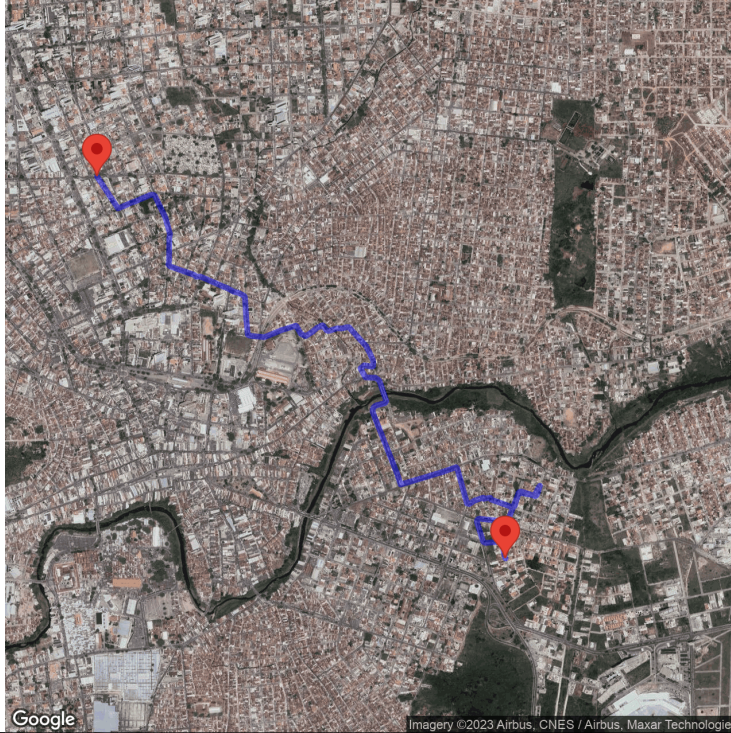




RUA	LATITUDE	LONGITUDE	DATA / HORA
Rua João Cursino, Mauricio de Nassau, Caruaru - Pernambuco	-8.275313333333333	-35.9725	30/11/2023 15:15



ROTA: 25 - Distância Percorrida 3.845 Km



RUA	LATITUDE	LONGITUDE	DATA / HORA
	-8.275313333333333	-35.9725	30/11/2023 15:20
	-8.275313333333333	-35.9725	30/11/2023 15:20
	-8.275313333333333	-35.9725	30/11/2023 15:20
	-8.275313333333333	-35.9725	30/11/2023 15:21
	-8.275313333333333	-35.9725	30/11/2023 15:21
Rua Gonçalves Dias, Mauricio de Nassau, Caruaru - Pernambuco	-8.276488333333333	-35.971717777777778	30/11/2023 15:21
Rua Gonçalves Dias, Mauricio de Nassau, Caruaru - Pernambuco	-8.27637	-35.971435555555556	30/11/2023 15:21
Rua Gonçalves Dias, Mauricio de Nassau, Caruaru - Pernambuco	-8.276278333333334	-35.971233333333333	30/11/2023 15:21
Rua Gonçalves Dias, Mauricio de Nassau, Caruaru - Pernambuco	-8.276227777777779	-35.971077777777777	30/11/2023 15:21
Rua Gonçalves Dias, Mauricio de Nassau, Caruaru - Pernambuco	-8.276	-35.97054	30/11/2023 15:21
Rua Gonçalves Dias, Mauricio de Nassau, Caruaru - Pernambuco	-8.275995	-35.970546666666664	30/11/2023 15:22
Rua Gonçalves Dias, Mauricio de Nassau, Caruaru - Pernambuco	-8.27598	-35.970424444444445	30/11/2023 15:22
Rua Gonçalves Dias, Mauricio de Nassau, Caruaru - Pernambuco	-8.275993333333332	-35.970377777777778	30/11/2023 15:22
Rua Laudelino Rocha, Mauricio de Nassau, Caruaru - Pernambuco	-8.276028888888889	-35.970337777777778	30/11/2023 15:22
Avenida Nossa Senhora de Fátima, Mauricio de Nassau, Caruaru - Pernambuco	-8.276826666666667	-35.969951111111115	30/11/2023 15:22
Rua Nossa Senhora de Fátima, Mauricio de Nassau, Caruaru - Pernambuco	-8.277428888888888	-35.96978	30/11/2023 15:22
Rua Nossa Senhora de Fátima, Mauricio de Nassau, Caruaru - Pernambuco	-8.277469444444444	-35.969784444444445	30/11/2023 15:22
Rua Nossa Senhora de Fátima, Mauricio de Nassau, Caruaru - Pernambuco	-8.277553333333334	-35.969802222222222	30/11/2023 15:22
Rua Nossa Senhora de Fátima, Mauricio de Nassau, Caruaru - Pernambuco	-8.27847	-35.969813333333333	30/11/2023 15:23
Rua Nossa Senhora de Fátima, Mauricio de Nassau, Caruaru - Pernambuco	-8.278566111111111	-35.96984	30/11/2023 15:23
Rua Nossa Senhora de Fátima, Mauricio de Nassau, Caruaru - Pernambuco	-8.278608333333333	-35.969802222222222	30/11/2023 15:23
Rua Raimundo de Morais, Mauricio de Nassau, Caruaru - Pernambuco	-8.278641666666667	-35.969757777777778	30/11/2023 15:23
Rua Raimundo de Morais, Mauricio de Nassau, Caruaru - Pernambuco	-8.278945	-35.968886666666667	30/11/2023 15:23
Rua Raimundo de Morais, Mauricio de Nassau, Caruaru - Pernambuco	-8.278970000000001	-35.968844444444444	30/11/2023 15:23
Rua Raimundo de Morais, Mauricio de Nassau, Caruaru - Pernambuco	-8.279014444444444	-35.968804444444444	30/11/2023 15:24
Rua Raimundo de Morais, Mauricio de Nassau, Caruaru - Pernambuco	-8.279014444444444	-35.968804444444444	30/11/2023 15:24
Rua Raimundo de Morais, Mauricio de Nassau, Caruaru - Pernambuco	-8.279014444444444	-35.968804444444444	30/11/2023 15:24
Rua Raimundo de Morais, Mauricio de Nassau, Caruaru - Pernambuco	-8.279014444444444	-35.968888888888889	30/11/2023 15:24
Rua Raimundo de Morais, Mauricio de Nassau, Caruaru - Pernambuco	-8.279013888888889	-35.968651111111114	30/11/2023 15:24
Avenida Dom Bôscio, 81, Mauricio de Nassau, Caruaru - Pernambuco	-8.279047777777777	-35.968551111111112	30/11/2023 15:24
Rua Raimundo de Morais, Mauricio de Nassau, Caruaru - Pernambuco	-8.279381666666668	-35.967788888888889	30/11/2023 15:24



Rua Raimundo de Moraes, Mauricio de Nassau, Caruaru - Pernambuco	-8.279437777777778	-35.967633333333333	30/11/2023 15:24
Rua Raimundo de Moraes, Mauricio de Nassau, Caruaru - Pernambuco	-8.279497222222222	-35.967528888888889	30/11/2023 15:24
Rua Raimundo de Moraes, Mauricio de Nassau, Caruaru - Pernambuco	-8.279562777777778	-35.967415555555554	30/11/2023 15:24
Rua Raimundo de Moraes, Mauricio de Nassau, Caruaru - Pernambuco	-8.279582777777778	-35.967351111111114	30/11/2023 15:24
Rua Raimundo de Moraes, Mauricio de Nassau, Caruaru - Pernambuco	-8.279613333333334	-35.967215555555555	30/11/2023 15:24
Rua Raimundo de Moraes, Mauricio de Nassau, Caruaru - Pernambuco	-8.279725	-35.967013333333333	30/11/2023 15:24
Rua Raimundo de Moraes, Mauricio de Nassau, Caruaru - Pernambuco	-8.279756666666668	-35.966984444444445	30/11/2023 15:24
Rua Evaristo da Veiga, Mauricio de Nassau, Caruaru - Pernambuco	-8.279807777777778	-35.966975555555556	30/11/2023 15:24
Rua Evaristo da Veiga, Mauricio de Nassau, Caruaru - Pernambuco	-8.280737777777778	-35.966915555555555	30/11/2023 15:25
Rua João Tavares, Nossa Senhora das Dores, Caruaru - Pernambuco	-8.281163333333334	-35.966868888888889	30/11/2023 15:25
Rua João Tavares, Nossa Senhora das Dores, Caruaru - Pernambuco	-8.281187777777777	-35.966831111111111	30/11/2023 15:25
Rua João Tavares, Nossa Senhora das Dores, Caruaru - Pernambuco	-8.281213888888889	-35.966713333333333	30/11/2023 15:25
Rua Agnelo Dlas Vidal, Nossa Senhora das Dores, Caruaru - Pernambuco	-8.281253888888889	-35.966244444444444	30/11/2023 15:25
Rua Manoel Surubim, Nossa Senhora das Dores, Caruaru - Pernambuco	-8.280998333333335	-35.965622222222222	30/11/2023 15:25
Riacho, Caruaru - Pernambuco	-8.280828333333334	-35.965075555555555	30/11/2023 15:25
Riacho, Caruaru - Pernambuco	-8.280859999999999	-35.965042222222222	30/11/2023 15:25
Riacho, Caruaru - Pernambuco	-8.280902777777778	-35.965022222222224	30/11/2023 15:25
Rua São Vicente de Paula, Riacho, Caruaru - Pernambuco	-8.281121111111111	-35.964893333333336	30/11/2023 15:25
Rua São Vicente de Paula, Riacho, Caruaru - Pernambuco	-8.28115	-35.964844444444445	30/11/2023 15:25
Rua Antônio Satú, Riacho, Caruaru - Pernambuco	-8.281216666666667	-35.964711111111111	30/11/2023 15:25
Rua do Agreste, Riacho, Caruaru - Pernambuco	-8.281046666666667	-35.964439999999996	30/11/2023 15:26
Rua do Agreste, Riacho, Caruaru - Pernambuco	-8.281006666666666	-35.964402222222222	30/11/2023 15:26
Rua do Agreste, Riacho, Caruaru - Pernambuco	-8.280906666666667	-35.964279999999995	30/11/2023 15:26
Rua do Agreste, Riacho, Caruaru - Pernambuco	-8.280859999999999	-35.96416	30/11/2023 15:26
Rua do Agreste, Riacho, Caruaru - Pernambuco	-8.280841666666667	-35.964153333333336	30/11/2023 15:26
Rua do Agreste, Riacho, Caruaru - Pernambuco	-8.280826666666666	-35.96412	30/11/2023 15:26
Rua do Agreste, Riacho, Caruaru - Pernambuco	-8.280815	-35.964079999999996	30/11/2023 15:26
Rua Guaporé, Riacho, Caruaru - Pernambuco	-8.28084	-35.964046666666666	30/11/2023 15:26
Rua Guaporé, Riacho, Caruaru - Pernambuco	-8.281005	-35.963924444444444	30/11/2023 15:26
Rua Guaporé, Riacho, Caruaru - Pernambuco	-8.281022222222221	-35.963875555555555	30/11/2023 15:26
Rua João Amaro da Silva, Riacho, Caruaru - Pernambuco	-8.281016111111111	-35.963813333333333	30/11/2023 15:26
Rua João Amaro da Silva, Riacho, Caruaru - Pernambuco	-8.280938333333333	-35.963568888888889	30/11/2023 15:26
Rua João Amaro da Silva, Riacho, Caruaru - Pernambuco	-8.280926666666666	-35.96352	30/11/2023 15:26
Rua João Amaro da Silva, Riacho, Caruaru - Pernambuco	-8.280928888888889	-35.963466666666667	30/11/2023 15:26
Rua João Amaro da Silva, Riacho, Caruaru - Pernambuco	-8.280931666666667	-35.963355555555556	30/11/2023 15:26
Rua João Amaro da Silva, Riacho, Caruaru - Pernambuco	-8.280886666666667	-35.963168888888889	30/11/2023 15:26
Rua João Amaro da Silva, Riacho, Caruaru - Pernambuco	-8.280886666666667	-35.963142222222222	30/11/2023 15:26
Rua João Amaro da Silva, Riacho, Caruaru - Pernambuco	-8.280883888888889	-35.963095555555554	30/11/2023 15:26
Avenida João Salvador, Riacho, Caruaru - Pernambuco	-8.281586666666668	-35.962448888888886	30/11/2023 15:26
Rua Manoel Capitão, Riacho, Caruaru - Pernambuco	-8.281840555555556	-35.962315555555555	30/11/2023 15:26
Avenida João Salvador, Riacho, Caruaru - Pernambuco	-8.282088333333332	-35.9622	30/11/2023 15:27
Avenida João Salvador, Riacho, Caruaru - Pernambuco	-8.282088333333332	-35.9622	30/11/2023 15:27
Primeira Travessa João Salvador, Riacho, Caruaru - Pernambuco	-8.28218	-35.96218	30/11/2023 15:27
Avenida João Salvador, Riacho, Caruaru - Pernambuco	-8.282329444444445	-35.962188888888889	30/11/2023 15:27
Rua Ana Pegout, Riacho, Caruaru - Pernambuco	-8.282346666666667	-35.962222222222222	30/11/2023 15:27
Rua Ana Pegout, Riacho, Caruaru - Pernambuco	-8.28234	-35.962268888888886	30/11/2023 15:27
Rua Ana Pegout, Riacho, Caruaru - Pernambuco	-8.282297222222223	-35.962520000000005	30/11/2023 15:27
Rua Manoel Caxeiro, Riacho, Caruaru - Pernambuco	-8.282396111111112	-35.962637777777778	30/11/2023 15:27
Rua Manoel Caxeiro, Riacho, Caruaru - Pernambuco	-8.282409444444443	-35.962662222222222	30/11/2023 15:28
Riacho, Caruaru - Pernambuco	-8.282743333333332	-35.962471111111111	30/11/2023 15:28
Riacho, Caruaru - Pernambuco	-8.282759444444444	-35.962104444444444	30/11/2023 15:28



Ponte Irmã Jerônima, Riacho, Caruaru - Pernambuco	-8.28283	-35.96199333333333	30/11/2023 15:28
Ponte Irmã Jerônima, Riacho, Caruaru - Pernambuco	-8.2828816666666666	-35.9619488888888884	30/11/2023 15:28
Ponte Irmã Jerônima, Riacho, Caruaru - Pernambuco	-8.2830361111111111	-35.9618955555555556	30/11/2023 15:28
Riacho, Caruaru - Pernambuco	-8.2836177777777778	-35.9616955555555556	30/11/2023 15:28
Riacho, Caruaru - Pernambuco	-8.283695	-35.9617466666666666	30/11/2023 15:28
Riacho, Caruaru - Pernambuco	-8.283735	-35.9618866666666667	30/11/2023 15:29
Riacho, Caruaru - Pernambuco	-8.2837716666666667	-35.9620511111111116	30/11/2023 15:29
Riacho, Caruaru - Pernambuco	-8.2838066666666667	-35.9621200000000006	30/11/2023 15:29
Riacho, Caruaru - Pernambuco	-8.2838633333333333	-35.9621733333333333	30/11/2023 15:29
Rua Henrique de Oliveira, Riacho, Caruaru - Pernambuco	-8.2839338888888889	-35.9622044444444446	30/11/2023 15:29
Rua Henrique de Oliveira, Riacho, Caruaru - Pernambuco	-8.2840116666666666	-35.9622044444444446	30/11/2023 15:29
Rua Padre Zacarias Tavares, Riacho, Caruaru - Pernambuco	-8.28409	-35.96218	30/11/2023 15:29
Rua Padre Zacarias Tavares, Riacho, Caruaru - Pernambuco	-8.2863366666666667	-35.961279999999995	30/11/2023 15:29
Rua Padre Zacarias Tavares, Riacho, Caruaru - Pernambuco	-8.28671	-35.961157777777778	30/11/2023 15:30
Rua Padre Zacarias Tavares, Riacho, Caruaru - Pernambuco	-8.28671	-35.961157777777778	30/11/2023 15:30
Rua Alferes Jorge, Indianópolis, Caruaru - Pernambuco	-8.2862566666666667	-35.959622222222222	30/11/2023 15:30
Rua Alferes Jorge, Indianópolis, Caruaru - Pernambuco	-8.28607	-35.959084444444445	30/11/2023 15:30
Rua Alferes Jorge, Indianópolis, Caruaru - Pernambuco	-8.2860944444444444	-35.959057777777778	30/11/2023 15:30
Rua Visconde de Uruguai, Indianópolis, Caruaru - Pernambuco	-8.2861383333333334	-35.959037777777777	30/11/2023 15:30
Rua Visconde de Uruguai, Indianópolis, Caruaru - Pernambuco	-8.2874116666666667	-35.958679999999994	30/11/2023 15:31
Rua da Esperança, Indianópolis, Caruaru - Pernambuco	-8.2874338888888888	-35.9585955555555554	30/11/2023 15:31
Rua da Esperança, Indianópolis, Caruaru - Pernambuco	-8.2873833333333333	-35.9585155555555555	30/11/2023 15:31
Rua da Esperança, Indianópolis, Caruaru - Pernambuco	-8.2873133333333334	-35.9584155555555554	30/11/2023 15:31
Rua da Esperança, Indianópolis, Caruaru - Pernambuco	-8.2871972222222222	-35.9580733333333333	30/11/2023 15:31
Rua da Esperança, Indianópolis, Caruaru - Pernambuco	-8.2872216666666666	-35.9580755555555555	30/11/2023 15:32
Rua da Esperança, Indianópolis, Caruaru - Pernambuco	-8.2872416666666667	-35.958057777777778	30/11/2023 15:32
Rua da Esperança, Indianópolis, Caruaru - Pernambuco	-8.2872349999999999	-35.9580688888888889	30/11/2023 15:33
Rua da Esperança, Indianópolis, Caruaru - Pernambuco	-8.2872349999999999	-35.9580688888888889	30/11/2023 15:33
Rua da Esperança, Indianópolis, Caruaru - Pernambuco	-8.2872349999999999	-35.9580688888888889	30/11/2023 15:33
Rua da Esperança, Indianópolis, Caruaru - Pernambuco	-8.287205	-35.9578066666666666	30/11/2023 15:34
Rua do Crato, Indianópolis, Caruaru - Pernambuco	-8.2872688888888889	-35.9577755555555556	30/11/2023 15:34
Avenida Amapá, Indianópolis, Caruaru - Pernambuco	-8.28755	-35.9569888888888894	30/11/2023 15:34
Rua João Artur de Queirós, Indianópolis, Caruaru - Pernambuco	-8.2875072222222223	-35.9568977777777776	30/11/2023 15:34
Rua João Artur de Queirós, Indianópolis, Caruaru - Pernambuco	-8.2871177777777777	-35.956779999999995	30/11/2023 15:34
Rua João Artur de Queirós, Indianópolis, Caruaru - Pernambuco	-8.2869861111111112	-35.9567222222222226	30/11/2023 15:34
Rua João Artur de Queirós, Indianópolis, Caruaru - Pernambuco	-8.28697	-35.95668	30/11/2023 15:34
Rua Lenilson de Araújo Melo, Indianópolis, Caruaru - Pernambuco	-8.286975	-35.9566311111111115	30/11/2023 15:34
Rua Lenilson de Araújo Melo, Indianópolis, Caruaru - Pernambuco	-8.2871438888888889	-35.956124444444445	30/11/2023 15:35
Rua Lenilson de Araújo Melo, Indianópolis, Caruaru - Pernambuco	-8.2871216666666666	-35.9560933333333335	30/11/2023 15:35
Rua José Caetano de Souza, Indianópolis, Caruaru - Pernambuco	-8.2870844444444444	-35.9560666666666665	30/11/2023 15:35
Rua José Caetano de Souza, Indianópolis, Caruaru - Pernambuco	-8.2870844444444444	-35.9560666666666665	30/11/2023 15:35
Rua José Caetano de Souza, Indianópolis, Caruaru - Pernambuco	-8.2870416666666667	-35.9560466666666666	30/11/2023 15:35
Rua José Caetano de Souza, Indianópolis, Caruaru - Pernambuco	-8.2867583333333333	-35.9559555555555555	30/11/2023 15:35
Rua José Caetano de Souza, Indianópolis, Caruaru - Pernambuco	-8.2867872222222221	-35.955982222222222	30/11/2023 15:36
Rua José Caetano de Souza, Indianópolis, Caruaru - Pernambuco	-8.2867872222222221	-35.955982222222222	30/11/2023 15:36
Rua Lenilson de Araújo Melo, Indianópolis, Caruaru - Pernambuco	-8.2871216666666666	-35.956164444444445	30/11/2023 15:36
Rua Lenilson de Araújo Melo, Indianópolis, Caruaru - Pernambuco	-8.2870977777777777	-35.956257777777778	30/11/2023 15:36
Rua João Artur de Queirós, Indianópolis, Caruaru - Pernambuco	-8.2870061111111111	-35.956744444444444	30/11/2023 15:36
Rua João Artur de Queirós, Indianópolis, Caruaru - Pernambuco	-8.2870972222222222	-35.956779999999995	30/11/2023 15:36
Rua João Artur de Queirós, Indianópolis, Caruaru - Pernambuco	-8.2871444444444445	-35.956795555555556	30/11/2023 15:36
Rua Manoel Nunes Filho, Indianópolis, Caruaru - Pernambuco	-8.2881477777777777	-35.9571911111111115	30/11/2023 15:36



Rua Manoel Nunes Filho, Indianópolis, Caruaru - Pernambuco	-8.28806	-35.95747333333333	30/11/2023 15:37
Rua Monteiro Lobato, Indianópolis, Caruaru - Pernambuco	-8.287975555555555	-35.95820888888888	30/11/2023 15:37
Rua Monteiro Lobato, Indianópolis, Caruaru - Pernambuco	-8.287991666666667	-35.958264444444445	30/11/2023 15:37
Rua Zacarias de Goes, Indianópolis, Caruaru - Pernambuco	-8.288031666666667	-35.958297777777778	30/11/2023 15:37
Rua Zacarias de Goes, Indianópolis, Caruaru - Pernambuco	-8.28809	-35.958308888888889	30/11/2023 15:37
Rua Zacarias de Goes, Indianópolis, Caruaru - Pernambuco	-8.288151666666666	-35.958293333333334	30/11/2023 15:37
Rua Valdomiro Silveira, Indianópolis, Caruaru - Pernambuco	-8.288825	-35.958075555555555	30/11/2023 15:37
Rua Valdomiro Silveira, Indianópolis, Caruaru - Pernambuco	-8.288860555555557	-35.958022222222226	30/11/2023 15:37
Avenida Josefa Maria de Menezes, Indianópolis, Caruaru - Pernambuco	-8.288873888888888	-35.957957777777778	30/11/2023 15:37
Avenida Josefa Maria de Menezes, Indianópolis, Caruaru - Pernambuco	-8.288847222222222	-35.957684444444446	30/11/2023 15:37
Avenida Josefa Maria de Menezes, Indianópolis, Caruaru - Pernambuco	-8.288836666666667	-35.957415555555555	30/11/2023 15:37
Avenida Josefa Maria de Menezes, Indianópolis, Caruaru - Pernambuco	-8.288865000000001	-35.957377777777777	30/11/2023 15:37
Rua Maria do Carmo Pontes, Indianópolis, Caruaru - Pernambuco	-8.288907777777778	-35.95736	30/11/2023 15:37
Rua Maria do Carmo Pontes, Indianópolis, Caruaru - Pernambuco	-8.289429444444444	-35.95726	30/11/2023 15:37
Rua Maria do Carmo Pontes, Indianópolis, Caruaru - Pernambuco	-8.289448888888889	-35.957237777777778	30/11/2023 15:37





RUA	LATITUDE	LONGITUDE	DATA / HORA
	-8.289442222222222	-35.95720222222222	30/11/2023 16:00
	-8.289442222222222	-35.95720222222222	30/11/2023 16:00
	-8.289442222222222	-35.95720222222222	30/11/2023 16:00
	-8.289442222222222	-35.95720222222222	30/11/2023 16:00
Via Local Oito, Indianópolis, Caruaru - Pernambuco	-8.290058333333333	-35.95713333333333	30/11/2023 16:00
Via Local Oito, Indianópolis, Caruaru - Pernambuco	-8.290085	-35.95717333333333	30/11/2023 16:00
Via Local Oito, Indianópolis, Caruaru - Pernambuco	-8.290091666666667	-35.957217777777778	30/11/2023 16:00
Via Local Oito, Indianópolis, Caruaru - Pernambuco	-8.290133333333333	-35.957462222222226	30/11/2023 16:00
Rua Zacarias de Goes, Indianópolis, Caruaru - Pernambuco	-8.290062222222222	-35.957706666666667	30/11/2023 16:01
Rua Zacarias de Goes, Indianópolis, Caruaru - Pernambuco	-8.288894444444444	-35.958037777777776	30/11/2023 16:01
Rua Valdomiro Silveira, Indianópolis, Caruaru - Pernambuco	-8.288801111111111	-35.958144444444444	30/11/2023 16:01
Rua Valdomiro Silveira, Indianópolis, Caruaru - Pernambuco	-8.288758333333334	-35.958291111111116	30/11/2023 16:01
Rua Valdomiro Silveira, Indianópolis, Caruaru - Pernambuco	-8.288610555555556	-35.958824444444446	30/11/2023 16:01
Rua Valdomiro Silveira, Indianópolis, Caruaru - Pernambuco	-8.288557222222222	-35.958942222222222	30/11/2023 16:01
Rua Valdomiro Silveira, Indianópolis, Caruaru - Pernambuco	-8.288501666666667	-35.959122222222223	30/11/2023 16:01
Rua Valdomiro Silveira, Indianópolis, Caruaru - Pernambuco	-8.288456666666667	-35.959342222222222	30/11/2023 16:02
Rua Valdomiro Silveira, Indianópolis, Caruaru - Pernambuco	-8.288426666666666	-35.959411111111111	30/11/2023 16:02
Rua Valdomiro Silveira, Indianópolis, Caruaru - Pernambuco	-8.287898333333334	-35.960753333333334	30/11/2023 16:02
Rua Valdomiro Silveira, Indianópolis, Caruaru - Pernambuco	-8.287893333333333	-35.9608	30/11/2023 16:03
Rua Valdomiro Silveira, Indianópolis, Caruaru - Pernambuco	-8.287893333333333	-35.9608	30/11/2023 16:03
Rua Valdomiro Silveira, Indianópolis, Caruaru - Pernambuco	-8.287893333333333	-35.9608	30/11/2023 16:03
Rua Valdomiro Silveira, Indianópolis, Caruaru - Pernambuco	-8.287875	-35.960811111111106	30/11/2023 16:04
Rua Valdomiro Silveira, Indianópolis, Caruaru - Pernambuco	-8.287850555555556	-35.960917777777778	30/11/2023 16:04
Rua Valdomiro Silveira, Indianópolis, Caruaru - Pernambuco	-8.287740000000001	-35.961155555555556	30/11/2023 16:04
Rua Francisco Otaviano, Indianópolis, Caruaru - Pernambuco	-8.287706111111111	-35.961166666666664	30/11/2023 16:04
Rua Francisco Otaviano, Indianópolis, Caruaru - Pernambuco	-8.287659444444444	-35.961157777777778	30/11/2023 16:04
Rua Francisco Otaviano, Indianópolis, Caruaru - Pernambuco	-8.287168333333334	-35.960964444444444	30/11/2023 16:04
Rua Monteiro Lobato, Indianópolis, Caruaru - Pernambuco	-8.287088333333333	-35.960875555555555	30/11/2023 16:04
Rua Monteiro Lobato, Indianópolis, Caruaru - Pernambuco	-8.287093333333333	-35.960826666666667	30/11/2023 16:04
Rua Monteiro Lobato, Indianópolis, Caruaru - Pernambuco	-8.287153333333334	-35.960655555555556	30/11/2023 16:04
Rua Monteiro Lobato, Indianópolis, Caruaru - Pernambuco	-8.287153333333334	-35.960655555555556	30/11/2023 16:04



Rua Lúcio Mendonça, Indianópolis, Caruaru - Pernambuco	-8.287853333333334	-35.958771111111111	30/11/2023 16:05
Rua Zacarias de Goes, Indianópolis, Caruaru - Pernambuco	-8.288033333333333	-35.958324444444444	30/11/2023 16:05
Rua Zacarias de Goes, Indianópolis, Caruaru - Pernambuco	-8.288078333333333	-35.958291111111116	30/11/2023 16:05
Rua Zacarias de Goes, Indianópolis, Caruaru - Pernambuco	-8.288143333333332	-35.958277777777774	30/11/2023 16:05
Rua Zacarias de Goes, Indianópolis, Caruaru - Pernambuco	-8.288466666666666	-35.95826	30/11/2023 16:05
Rua Valdomiro Silveira, Indianópolis, Caruaru - Pernambuco	-8.288818333333333	-35.958117777777778	30/11/2023 16:05
Rua Valdomiro Silveira, Indianópolis, Caruaru - Pernambuco	-8.288883333333333	-35.958022222222226	30/11/2023 16:05
Rua Zacarias de Goes, Indianópolis, Caruaru - Pernambuco	-8.288894444444445	-35.957957777777778	30/11/2023 16:05
Avenida Josefa Maria de Menezes, Indianópolis, Caruaru - Pernambuco	-8.288856666666668	-35.957615555555555	30/11/2023 16:05
Avenida Josefa Maria de Menezes, Indianópolis, Caruaru - Pernambuco	-8.288861111111112	-35.957402222222222	30/11/2023 16:05
Rua Maria do Carmo Pontes, Indianópolis, Caruaru - Pernambuco	-8.288896666666666	-35.957371111111111	30/11/2023 16:05
Rua Maria do Carmo Pontes, Indianópolis, Caruaru - Pernambuco	-8.288995	-35.957339999999995	30/11/2023 16:05
Rua Maria do Carmo Pontes, Indianópolis, Caruaru - Pernambuco	-8.289451666666666	-35.957264444444445	30/11/2023 16:05



ROTA: 27 - Distância Percorrida 0.588 Km



RUA	LATITUDE	LONGITUDE	DATA / HORA
	-8.289433333333333	-35.95721111111111	30/11/2023 16:35
	-8.289433333333333	-35.95721111111111	30/11/2023 16:35
	-8.289433333333333	-35.95721111111111	30/11/2023 16:36
Rua Maria do Carmo Pontes, Indianópolis, Caruaru - Pernambuco	-8.288913888888889	-35.957313333333333	30/11/2023 16:36
Avenida Josefa Maria de Menezes, Indianópolis, Caruaru - Pernambuco	-8.288838333333333	-35.957375555555555	30/11/2023 16:36
Avenida Josefa Maria de Menezes, Indianópolis, Caruaru - Pernambuco	-8.288838333333333	-35.957375555555555	30/11/2023 16:36
Avenida Josefa Maria de Menezes, Indianópolis, Caruaru - Pernambuco	-8.288827777777778	-35.957413333333333	30/11/2023 16:36
Avenida Josefa Maria de Menezes, Indianópolis, Caruaru - Pernambuco	-8.288831666666667	-35.957531111111111	30/11/2023 16:36
Rua Zacarias de Goes, Indianópolis, Caruaru - Pernambuco	-8.288847777777778	-35.957988888888889	30/11/2023 16:36
Rua Zacarias de Goes, Indianópolis, Caruaru - Pernambuco	-8.288821111111112	-35.958011111111105	30/11/2023 16:36
Rua Zacarias de Goes, Indianópolis, Caruaru - Pernambuco	-8.288696111111111	-35.958048888888888	30/11/2023 16:36
Rua Zacarias de Goes, Indianópolis, Caruaru - Pernambuco	-8.288029444444444	-35.958202222222222	30/11/2023 16:36
Rua Manoel Nunes Filho, Indianópolis, Caruaru - Pernambuco	-8.288011666666668	-35.95816	30/11/2023 16:36
Rua Manoel Nunes Filho, Indianópolis, Caruaru - Pernambuco	-8.288016111111111	-35.958102222222222	30/11/2023 16:36
Rua Manoel Nunes Filho, Indianópolis, Caruaru - Pernambuco	-8.288058333333334	-35.95776	30/11/2023 16:36
Rua Manoel Nunes Filho, Indianópolis, Caruaru - Pernambuco	-8.288207222222223	-35.957157777777778	30/11/2023 16:36
Rua Manoel Nunes Filho, Indianópolis, Caruaru - Pernambuco	-8.288207777777778	-35.957126666666667	30/11/2023 16:36
Rua Manoel Nunes Filho, Indianópolis, Caruaru - Pernambuco	-8.288178333333333	-35.957095555555554	30/11/2023 16:36
Rua João Artur de Queirós, Indianópolis, Caruaru - Pernambuco	-8.288116666666667	-35.957066666666667	30/11/2023 16:36
Rua João Artur de Queirós, Indianópolis, Caruaru - Pernambuco	-8.286979444444444	-35.956702222222222	30/11/2023 16:36
Rua Lenilson de Araújo Melo, Indianópolis, Caruaru - Pernambuco	-8.286959444444443	-35.956657777777778	30/11/2023 16:36
Rua Lenilson de Araújo Melo, Indianópolis, Caruaru - Pernambuco	-8.286965555555556	-35.9566	30/11/2023 16:36
Rua Lenilson de Araújo Melo, Indianópolis, Caruaru - Pernambuco	-8.287046666666667	-35.956391111111111	30/11/2023 16:37
Rua Lenilson de Araújo Melo, Indianópolis, Caruaru - Pernambuco	-8.28712	-35.956191111111111	30/11/2023 16:37
Rua Lenilson de Araújo Melo, Indianópolis, Caruaru - Pernambuco	-8.287137222222222	-35.956137777777776	30/11/2023 16:37
Rua Lenilson de Araújo Melo, Indianópolis, Caruaru - Pernambuco	-8.287124444444444	-35.956095555555556	30/11/2023 16:37
Rua José Caetano de Souza, Indianópolis, Caruaru - Pernambuco	-8.287086666666667	-35.956068888888886	30/11/2023 16:37
Rua José Caetano de Souza, Indianópolis, Caruaru - Pernambuco	-8.287036666666667	-35.956066666666665	30/11/2023 16:37
Rua José Caetano de Souza, Indianópolis, Caruaru - Pernambuco	-8.286959444444443	-35.956062222222222	30/11/2023 16:37

